

**BOLETIM DIÁRIO COVID-19 NO AMAZONAS 26/12/2022**

| Municípios                         | Casos            |                 |                                 | Nº de óbitos  | Incidência (casos/100.000) | Mortalidade (óbitos/100.000) | Letalidade   |
|------------------------------------|------------------|-----------------|---------------------------------|---------------|----------------------------|------------------------------|--------------|
|                                    | Notificados      | Confirmados (1) | % de participação por Município |               |                            |                              |              |
| <b>AMAZONAS</b>                    | <b>1.829.193</b> | <b>624.769</b>  | <b>100%</b>                     | <b>14.417</b> | <b>5.947,57</b>            | <b>137,24</b>                | <b>2,31%</b> |
| <b>MANAUS</b>                      | <b>1.038.512</b> | <b>313.501</b>  | <b>50,18%</b>                   | <b>9.905</b>  | <b>5.943,13</b>            | <b>187,77</b>                | <b>3,16%</b> |
| <b>INTERIOR</b>                    | <b>790.681</b>   | <b>311.268</b>  | <b>49,82%</b>                   | <b>4.512</b>  | <b>5.952,05</b>            | <b>86,28</b>                 | <b>1,45%</b> |
| 01 Itacoatiara                     | 60.802           | 17.351          | 2,78%                           | 337           | 6.420,78                   | 124,71                       | 1,94%        |
| 02 Iranduba                        | 34.648           | 13.840          | 2,22%                           | 178           | 10.746,23                  | 138,21                       | 1,29%        |
| 03 Tefé                            | 30.846           | 13.568          | 2,17%                           | 204           | 8.501,40                   | 127,82                       | 1,50%        |
| 04 Manacapuru                      | 31.735           | 12.614          | 2,02%                           | 419           | 4.857,67                   | 161,36                       | 3,32%        |
| 05 Parintins                       | 64.721           | 12.430          | 1,99%                           | 360           | 4.079,05                   | 118,14                       | 2,90%        |
| 06 Humaitá                         | 24.967           | 11.978          | 1,92%                           | 159           | 5.278,39                   | 70,07                        | 1,33%        |
| 07 Coari                           | 43.743           | 11.799          | 1,89%                           | 249           | 8.033,09                   | 169,53                       | 2,11%        |
| 08 <b>São Gabriel da Cachoeira</b> | <b>24.599</b>    | <b>11.677</b>   | <b>1,87%</b>                    | <b>113</b>    | <b>9.610,38</b>            | <b>93,00</b>                 | <b>0,97%</b> |
| 09 Lábrea                          | 10.198           | 9.976           | 1,60%                           | 86            | 8.120,43                   | 70,00                        | 0,86%        |
| 10 Presidente Figueiredo           | 23.493           | 8.404           | 1,35%                           | 122           | 8.686,84                   | 126,11                       | 1,45%        |
| 11 Manicoré                        | 19.444           | 8.207           | 1,31%                           | 110           | 10.877,31                  | 145,79                       | 1,34%        |
| 12 Carauari                        | 25.112           | 7.941           | 1,27%                           | 59            | 4.659,85                   | 34,62                        | 0,74%        |
| 13 Maués                           | 22.470           | 7.667           | 1,23%                           | 138           | 5.157,08                   | 92,82                        | 1,80%        |
| 14 Rio Preto da Eva                | 17.289           | 7.331           | 1,17%                           | 86            | 8.243,99                   | 96,71                        | 1,17%        |
| 15 Ipixuna                         | 18.132           | 6.622           | 1,06%                           | 21            | 6.318,86                   | 20,04                        | 0,32%        |
| 16 São Paulo de Olivença           | 17.499           | 6.607           | 1,06%                           | 67            | 8.345,26                   | 84,63                        | 1,01%        |
| 17 <b>Careiro</b>                  | <b>13.005</b>    | <b>6.595</b>    | <b>1,06%</b>                    | <b>90</b>     | <b>6.530,74</b>            | <b>89,12</b>                 | <b>1,36%</b> |
| 18 Eirunepé                        | 10.974           | 5.903           | 0,94%                           | 35            | 6.275,69                   | 37,21                        | 0,59%        |
| 19 Barcelos                        | 12.663           | 5.365           | 0,86%                           | 60            | 7.315,38                   | 81,81                        | 1,12%        |
| 20 Tabatinga                       | 14.913           | 5.287           | 0,85%                           | 130           | 7.209,02                   | 177,26                       | 2,46%        |
| 21 <b>Jutai</b>                    | <b>8.429</b>     | <b>5.239</b>    | <b>0,84%</b>                    | <b>41</b>     | <b>5.726,43</b>            | <b>44,81</b>                 | <b>0,78%</b> |
| 22 Boca do Acre                    | 12.098           | 4.883           | 0,78%                           | 32            | 5.337,31                   | 34,98                        | 0,65%        |
| 23 Autazes                         | 10.989           | 4.207           | 0,67%                           | 102           | 3.987,43                   | 96,68                        | 2,42%        |
| 24 <b>Atalaia do Norte</b>         | <b>8.397</b>     | <b>4.189</b>    | <b>0,67%</b>                    | <b>11</b>     | <b>3.654,56</b>            | <b>9,60</b>                  | <b>0,26%</b> |
| 25 <b>Benjamin Constant</b>        | <b>11.675</b>    | <b>4.125</b>    | <b>0,66%</b>                    | <b>89</b>     | <b>7.765,05</b>            | <b>167,54</b>                | <b>2,16%</b> |
| 26 Barreirinha                     | 7.468            | 4.115           | 0,66%                           | 69            | 16.868,44                  | 282,85                       | 1,68%        |
| 27 <b>Itapiranga</b>               | <b>7.596</b>     | <b>3.978</b>    | <b>0,64%</b>                    | <b>46</b>     | <b>4.655,75</b>            | <b>53,84</b>                 | <b>1,16%</b> |
| 28 Borba                           | 11.946           | 3.961           | 0,63%                           | 71            | 6.439,95                   | 115,43                       | 1,79%        |
| 29 Alvarães                        | 7.897            | 3.896           | 0,62%                           | 46            | 9.107,91                   | 107,54                       | 1,18%        |
| 30 <b>Urucurituba</b>              | <b>7.359</b>     | <b>3.879</b>    | <b>0,62%</b>                    | <b>39</b>     | <b>3.533,99</b>            | <b>35,53</b>                 | <b>1,01%</b> |
| 31 Novo Airão                      | 9.804            | 3.742           | 0,60%                           | 37            | 7.223,57                   | 71,42                        | 0,99%        |
| 32 Pauini                          | 11.637           | 3.644           | 0,58%                           | 24            | 7.034,39                   | 46,33                        | 0,66%        |
| 33 Envira                          | 9.843            | 3.615           | 0,58%                           | 14            | 3.626,80                   | 14,05                        | 0,39%        |
| 34 <b>Novo Aripuanã</b>            | <b>8.150</b>     | <b>3.523</b>    | <b>0,56%</b>                    | <b>31</b>     | <b>3.534,50</b>            | <b>31,10</b>                 | <b>0,88%</b> |
| 35 Uruará                          | 6.571            | 3.320           | 0,53%                           | 55            | 7.658,71                   | 126,88                       | 1,66%        |
| 36 <b>Nova Olinda do Norte</b>     | <b>7.235</b>     | <b>3.271</b>    | <b>0,52%</b>                    | <b>71</b>     | <b>4.876,07</b>            | <b>105,84</b>                | <b>2,17%</b> |
| 37 Santa Isabel do Rio Negro       | 5.483            | 3.210           | 0,51%                           | 57            | 4.694,08                   | 83,35                        | 1,78%        |
| 38 Codajás                         | 6.812            | 3.126           | 0,50%                           | 27            | 4.093,48                   | 35,36                        | 0,86%        |
| 39 Bururi                          | 5.566            | 2.982           | 0,48%                           | 35            | 5.682,45                   | 66,70                        | 1,17%        |
| 40 Manaquiri                       | 7.075            | 2.964           | 0,47%                           | 55            | 5.648,15                   | 104,81                       | 1,86%        |
| 41 Marabá                          | 6.471            | 2.891           | 0,46%                           | 23            | 5.509,05                   | 43,83                        | 0,80%        |
| 42 <b>Anori</b>                    | <b>7.000</b>     | <b>2.670</b>    | <b>0,43%</b>                    | <b>33</b>     | <b>8.679,35</b>            | <b>107,27</b>                | <b>1,24%</b> |
| 43 Amaturá                         | 5.232            | 2.638           | 0,42%                           | 19            | 3.081,30                   | 22,19                        | 0,72%        |
| 44 <b>Anamá</b>                    | <b>7.153</b>     | <b>2.529</b>    | <b>0,40%</b>                    | <b>11</b>     | <b>6.966,17</b>            | <b>30,30</b>                 | <b>0,43%</b> |
| 45 Uarini                          | 3.164            | 2.523           | 0,40%                           | 26            | 6.987,63                   | 72,01                        | 1,03%        |
| 46 Apuí                            | 6.669            | 2.445           | 0,39%                           | 36            | 4.330,40                   | 63,76                        | 1,47%        |
| 47 <b>Tapauá</b>                   | <b>5.562</b>     | <b>2.354</b>    | <b>0,38%</b>                    | <b>26</b>     | <b>6.296,36</b>            | <b>69,54</b>                 | <b>1,10%</b> |
| 48 Careiro da Várzea               | 6.536            | 2.337           | 0,37%                           | 28            | 4.139,12                   | 49,59                        | 1,20%        |
| 49 <b>Santo Antônio do Itá</b>     | <b>3.782</b>     | <b>2.302</b>    | <b>0,37%</b>                    | <b>48</b>     | <b>5.031,77</b>            | <b>104,92</b>                | <b>2,09%</b> |
| 50 <b>Silves</b>                   | <b>5.062</b>     | <b>2.274</b>    | <b>0,36%</b>                    | <b>22</b>     | <b>6.082,38</b>            | <b>58,84</b>                 | <b>0,97%</b> |
| 51 <b>Tonantins</b>                | <b>4.706</b>     | <b>2.263</b>    | <b>0,36%</b>                    | <b>42</b>     | <b>4.524,79</b>            | <b>83,98</b>                 | <b>1,86%</b> |
| 52 Nhamundá                        | 4.619            | 2.283           | 0,37%                           | 41            | 2.832,51                   | 50,87                        | 1,80%        |
| 53 <b>Guajará</b>                  | <b>5.255</b>     | <b>2.283</b>    | <b>0,37%</b>                    | <b>31</b>     | <b>5.133,26</b>            | <b>69,70</b>                 | <b>1,36%</b> |
| 54 São Sebastião do Uatumã         | 3.103            | 2.159           | 0,35%                           | 19            | 4.854,45                   | 42,72                        | 0,88%        |
| 55 <b>Canutama</b>                 | <b>3.699</b>     | <b>2.073</b>    | <b>0,33%</b>                    | <b>11</b>     | <b>4.661,08</b>            | <b>24,73</b>                 | <b>0,53%</b> |
| 56 Fonte Boa                       | 3.891            | 1.864           | 0,30%                           | 45            | 3.969,56                   | 95,83                        | 2,41%        |
| 57 Boa Vista do Ramos              | 3.704            | 1.849           | 0,30%                           | 14            | 3.610,01                   | 27,33                        | 0,76%        |
| 58 Japurá                          | 1.980            | 1.242           | 0,20%                           | 12            | 16.905,63                  | 163,34                       | 0,97%        |
| 59 Itamarati                       | 3.654            | 1.139           | 0,18%                           | 9             | 5.440,39                   | 42,99                        | 0,79%        |
| 60 <b>Juruá</b>                    | <b>3.067</b>     | <b>1.081</b>    | <b>0,17%</b>                    | <b>17</b>     | <b>2.755,40</b>            | <b>43,33</b>                 | <b>1,57%</b> |
| 61 <b>Caapiranga</b>               | <b>3.089</b>     | <b>1.038</b>    | <b>0,17%</b>                    | <b>24</b>     | <b>2.975,69</b>            | <b>68,80</b>                 | <b>2,31%</b> |

FONTE: Casos confirmados: Secretarias Municipais de Saúde / Óbitos: Serviços de Saúde de Ocorrência do Óbito

LEGENDA: Os 21 Municípios que estão em destaque na cor vermelha, são os que não disponibilizaram informações para atualização do Boletim.

|                                |
|--------------------------------|
| <b>NOVOS CASOS CONFIRMADOS</b> |
| <b>20</b>                      |

|                                    |
|------------------------------------|
| <b>NOVOS CASOS RECUPERADOS (2)</b> |
| <b>13</b>                          |

|   |
|---|
| <b>ÓBITOS CONFIRMADOS EM 25/12/2022</b> |
| <b>1</b>                                |

|                   |
|-------------------|
| <b>LETALIDADE</b> |
| <b>2,31%</b>      |

| CASOS NOVOS CONFIRMADOS |          |                        |          |                      |          |                      |          |       |
|-------------------------|----------|------------------------|----------|----------------------|----------|----------------------|----------|-------|
| RT-PCR                  |          | T. RÁPIDO (anticorpos) |          | T. RÁPIDO (antígeno) |          | Clín. Epidemiológico |          | TOTAL |
| CAPITAL                 | INTERIOR | CAPITAL                | INTERIOR | CAPITAL              | INTERIOR | CAPITAL              | INTERIOR |       |
| 0                       | 0        | 0                      | 0        | 8                    | 12       | 0                    | 0        | 20    |

| ÓBITOS CONFIRMADOS  |          |                         |          |  | TOTAL  |
|---|----------|-------------------------|----------|--|--------|
| Óbitos confirmados após a data da ocorrência por critério Clínico; Imagem; Clínico Epidemiológico ou Laboratorial |          | Ocorridos em 25/12/2022 |          | Reclassificados pela SEMSA/Manaus, referente aos meses Abril e Maio/2020 (3) |        |
| Capital   | Interior | Capital                 | Interior |  |        |
| 1   | 0        | 0                       | 1        | 345  | 14.417 |
|   | 1        |                         | 1        |  |        |

| NÚMERO DE SEPULTAMENTOS EM MANAUS EM 25/12/2022 |   |
|---|---|
| Número TOTAL de sepultamentos por dia COVID-19  | 0 |

 FONTE: (SEMULSP) <https://www.manaus.am.gov.br/noticia/terca-feira-8-11/>

| Boletim Epidemiológico - SESAI/MS                                  |           |               |               |                    |               |            |
|--|-----------|---------------|---------------|--------------------|---------------|------------|
| Doença por Coronavírus (COVID-19) em populações indígenas aldeadas |           |               |               |                    |               |            |
| DSEI   | Suspeitos | Confirmados   | Descartados   | Infectados (atual) | Cura Clínica  | Óbitos     |
| Alto Rio Negro   | 0         | 2.476         | 1.333         | 5                  | 2.444         | 26         |
| Alto Rio Solimões  | 0         | 2.715         | 2.063         | 0                  | 2.652         | 54         |
| Manaus   | 0         | 1.619         | 3.611         | 0                  | 1.585         | 27         |
| Médio Rio Purus  | 0         | 708           | 567           | 0                  | 701           | 7          |
| Médio Rio Solimões   | 0         | 924           | 1.443         | 0                  | 909           | 13         |
| Parintins  | 0         | 729           | 2.230         | 0                  | 710           | 19         |
| Vale do Javari   | 0         | 1.157         | 841           | 0                  | 1.152         | 3          |
| <b>TOTAL</b>   | <b>0</b>  | <b>10.328</b> | <b>12.088</b> | <b>5</b>           | <b>10.153</b> | <b>149</b> |

Fonte: Fichas de notificação e resultados laboratoriais, atualizado em 19/12/2022.

CASO SUSPEITO: caso que apresente sinais/sintomas respiratórios.

CASO CONFIRMADO: caso com resultado positivo em RT-PCR em tempo real, pelo protocolo Charité, Pesquisa de Antígeno, Critério Clínico, Critério Clínico por Imagem e/ou Critério Clínico Epidemiológico.

INFECTADO ATUAL: Caso confirmado para COVID-19, com infecção ativa, que está em isolamento domiciliar

CASO DESCARTADO: Caso que se enquadre na definição de suspeito E apresente resultado laboratorial negativo para SARS-CoV2 OU confirmação laboratorial para outro agente etiológico.

CASO CURADO: Casos em isolamento domiciliar: casos confirmados que passaram do domiciliar, a contar da data de início dos sintomas E que estão assintomáticos. Casos em internação hospitalar: diante da avaliação médica.suspeito elaborada pelo MS.\* Após a qualificação das informações com os respectivos

DSEI alguns casos suspeitos que não se enquadram na definição de casos foram excluídos.

MANAUS

| PACIENTES INTERNADOS POR SRAG EM MANAUS EM 26/12/2022 |                          |                      |                        |                        |                   |                     |               |
|---|--------------------------|----------------------|------------------------|------------------------|-------------------|---------------------|---------------|
| REDE  | CONFIRMADOS POR COVID-19 |                      |                        |                        |                   |                     |               |
|   | UTI COVID-19             |                      |                        | LEITO CLÍNICO COVID-19 |                   |                     | SALA VERMELHA |
|   | TOTAL                    | COVID-19(4) Primária | COVID-19(4) Secundária | TOTAL                  | COVID-19 Primária | COVID-19 Secundária |               |
| REDE PÚBLICA  | 1                        | 1                    | 0                      | 4                      | 2                 | 2                   | 0             |
| Adulto (total)  | 0                        | 0                    | 0                      | 4                      | 2                 | 2                   | 0             |
| Geral   | 0                        | 0                    | 0                      | 3                      | 2                 | 1                   | 0             |
| Gestante  | 0                        | 0                    | 0                      | 1                      | 0                 | 1                   | 0             |
| Oncológico  | 0                        | 0                    | 0                      | 0                      | 0                 | 0                   | 0             |
| Cardíaco  | 0                        | 0                    | 0                      | 0                      | 0                 | 0                   | 0             |
| Forças Armadas  | 0                        | 0                    | 0                      | 0                      | 0                 | 0                   | 0             |
| Infantil  | 1                        | 1                    | 0                      | 0                      | 0                 | 0                   | 0             |
| REDE PRIVADA  | 0                        | 0                    | 0                      | 3                      | 2                 | 1                   | 0             |
| SUBTOTAL CONFIRMADOS                                  | 1                        | 1                    | 0                      | 7                      | 4                 | 3                   | 0             |
| TOTAL CONFIRMADOS                                     | 8                        |                      |                        |                        |                   |                     |               |

| REDE               | SUSPEITOS    |                   |                     |                        |                   |                     |               |
|--------------------|--------------|-------------------|---------------------|------------------------|-------------------|---------------------|---------------|
|                    | UTI COVID-19 |                   |                     | LEITO CLÍNICO COVID-19 |                   |                     | SALA VERMELHA |
|                    | TOTAL        | COVID-19 Primária | COVID-19 Secundária | TOTAL                  | COVID-19 Primária | COVID-19 Secundária |               |
| REDE PÚBLICA       | 0            | 0                 | 0                   | 0                      | 0                 | 0                   | 0             |
| Adulto (total)     | 0            | 0                 | 0                   | 0                      | 0                 | 0                   | 0             |
| Geral              | 0            | 0                 | 0                   | 0                      | 0                 | 0                   | 0             |
| Gestante           | 0            | 0                 | 0                   | 0                      | 0                 | 0                   | 0             |
| Oncológico         | 0            | 0                 | 0                   | 0                      | 0                 | 0                   | 0             |
| Cardíaco           | 0            | 0                 | 0                   | 0                      | 0                 | 0                   | 0             |
| Forças Armadas     | 0            | 0                 | 0                   | 0                      | 0                 | 0                   | 0             |
| Infantil           | 0            | 0                 | 0                   | 0                      | 0                 | 0                   | 0             |
| REDE PRIVADA       | 0            | 0                 | 0                   | 0                      | 0                 | 0                   | 0             |
| SUBTOTAL SUSPEITOS | 0            | 0                 | 0                   | 0                      | 0                 | 0                   | 0             |
| TOTAL SUSPEITOS    | 0            |                   |                     |                        |                   |                     |               |
| TOTAL GERAL        | 8            |                   |                     |                        |                   |                     |               |

FONTE: Secretaria Estado de Saúde do AMAZONAS - SES/AM.

INTERIOR

| PACIENTES INTERNADOS POR SRAG EM INTERIOR DO AMAZONAS EM 26/12/2022 |                         |                        |
|---|-------------------------|------------------------|
| REDE  | INTERNADOS POR COVID-19 |                        |
|   | UCI COVID-19            | LEITO CLÍNICO COVID-19 |
| REDE PÚBLICA  | 0                       | 0                      |
| TOTAL GERAL   | 0                       | 0                      |

FONTE: Secretaria Estado de Saúde do AMAZONAS - SES/AM.

| PACIENTES AGUARDANDO TRANSFERÊNCIA PARA REDE HOSPITALAR COVID |               |     |               |     |     |
|---|---------------|-----|---------------|-----|-----|
| Nº Paciente   | Público       |     | Privado       |     | UTI |
|   | LEITO CLÍNICO | UTI | LEITO CLÍNICO | UTI |     |
| Manaus  | 0             | 0   | 0             | 0   | 0   |
| Interior  | 0             | 0   | 0             | 0   | 0   |
| TOTAL   | 0             | 0   | 0             | 0   | 0   |

FONTE: Secretaria Estado de Saúde do AMAZONAS - SES/AM.

**Covid-19 Causa Primária:** Internações que ocorreram em função da covid-19.  
**Covid-19 Causa Secundária:** Internação ocorreu por outras patologias e a covid-19 foi diagnosticada através de protocolo de triagem.  
**Tempo de isolamento:** Para pacientes em UTI por COVID-19 primária - 20 dias. Tempo de isolamento de pacientes com COVID-19 primária em Leito clínico - 10 dias. Para pacientes com SRAG COVID-19 que apresenta melhora clínica e é transferido da UTI para leito clínico, permanecerá em isolamento até completar os 20 dias. Para mais detalhes, consultar Nota Técnica em: [https://www.fvs.am.gov.br/media/publicacao/NOTA\\_TECNICA\\_CONJUNTA\\_N%C2%BA\\_03.SES-AM\\_-\\_FVS-RCP\\_.pdf](https://www.fvs.am.gov.br/media/publicacao/NOTA_TECNICA_CONJUNTA_N%C2%BA_03.SES-AM_-_FVS-RCP_.pdf)  
 Média de permanência de pacientes em UTI por COVID-19 primária é de 10 dias. Já os pacientes com COVID-19 primária em leito clínico permanecem internados em média 4 dias

| UNIDADE        | CAPACIDADE INSTALADA DA REDE ASSISTENCIAL DE SAÚDE EM MANAUS |        |       |                       |        |       |                     |        |       |
|----------------|--|--------|-------|-----------------------|--------|-------|---------------------|--------|-------|
|                | UTI GERAL  |        |       | LEITOS CLÍNICOS GERAL |        |       | SALA VERMELHA GERAL |        |       |
|                | OCUPADOS   | LIVRES | TOTAL | OCUPADOS              | LIVRES | TOTAL | OCUPADOS            | LIVRES | TOTAL |
| REDE PÚBLICA   | 264  | 90     | 354   | 1.797                 | 548    | 2.345 | 39                  | 102    | 141   |
| Adulto (total) | 225  | 71     | 296   | 1.595                 | 427    | 2.022 | 38                  | 92     | 130   |
| Geral          | 199  | 45     | 244   | 1.099                 | 235    | 1.334 | 38                  | 85     | 123   |
| Gestante       | 11   | 15     | 26    | 379                   | 149    | 528   | 0                   | 2      | 2     |
| Oncológico     | 5  | 10     | 15    | 70                    | 28     | 98    | 0                   | 3      | 3     |
| Cardíaco       | 10   | 1      | 11    | 47                    | 15     | 62    | 0                   | 2      | 2     |
| Forças Armadas | 4  | 2      | 6     | 21                    | 31     | 52    | 0                   | 1      | 1     |
| Infantil       | 35   | 17     | 52    | 181                   | 90     | 271   | 1                   | 9      | 10    |
| REDE PRIVADA   | 101  | 49     | 150   | 326                   | 288    | 614   | 0                   | 12     | 12    |
| TOTAL          | 365  | 139    | 504   | 2.123                 | 836    | 2.959 | 39                  | 114    | 153   |

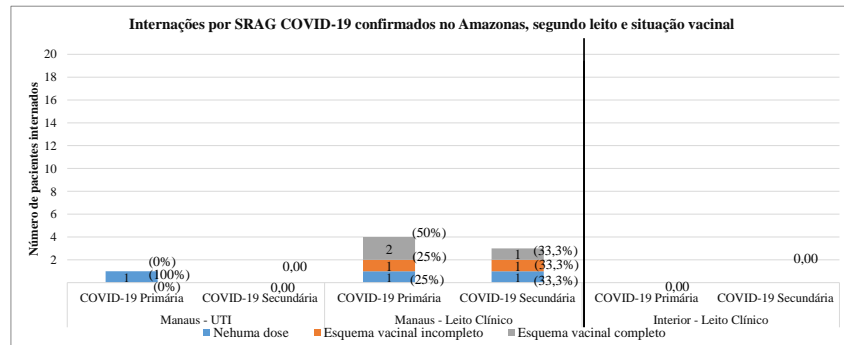
| UNIDADE        | UTI COVID    |        |       | LEITOS CLÍNICOS COVID |        |       | SALA VERMELHA COVID |        |       |
|----------------|--------------|--------|-------|-----------------------|--------|-------|---------------------|--------|-------|
|                | OCUPADOS     | LIVRES | TOTAL | OCUPADOS              | LIVRES | TOTAL | OCUPADOS            | LIVRES | TOTAL |
|                | REDE PÚBLICA | 1      | 35    | 36                    | 4      | 80    | 84                  | 0      | 12    |
| Adulto (total) | 0            | 31     | 31    | 4                     | 69     | 73    | 0                   | 10     | 10    |
| Geral          | 0            | 21     | 21    | 3                     | 49     | 52    | 0                   | 0      | 0     |
| Gestante       | 0            | 10     | 10    | 1                     | 20     | 21    | 0                   | 5      | 5     |
| Oncológico     | 0            | 0      | 0     | 0                     | 0      | 0     | 0                   | 3      | 3     |
| Cardíaco       | 0            | 0      | 0     | 0                     | 0      | 0     | 0                   | 2      | 2     |
| Forças Armadas | 0            | 0      | 0     | 0                     | 2      | 2     | 0                   | 1      | 1     |
| Infantil       | 1            | 4      | 5     | 0                     | 9      | 9     | 0                   | 1      | 1     |
| REDE PRIVADA   | 0            | 32     | 32    | 3                     | 67     | 70    | 0                   | 6      | 6     |
| TOTAL          | 1            | 67     | 68    | 7                     | 147    | 154   | 0                   | 18     | 18    |

Unidades que não enviaram informações na data de hoje: Check Up Hospital; UPA José Rodrigues; Hospital Pronto Socorro da Criança Zona Sul; SPA e Policlínica Danilo Corrêa; Hospital Dr João Lucio Pereira Machado; SPA Zona Sul; Instituto da Mulher e Maternidade Dona Lindu; FCECON; Hospital de Aeronáutica de Manaus; Hospital e Maternidade UNIMED; Fundação Hospital Adriano Jorge; Hospital Rio Negro; Maternidade Dr Moura Tapajoz; Hospital Rio Amazonas; Maternidade Alvorada; Hospital Santo Alberto; Hospital Samel; UPA 24h Campos Sales; Hospital Pronto Socorro da Criança Zona Oeste; Maternidade Nazira Daou; Hospital Pronto Socorro da Criança Zona Leste; SPA Joventina Dias; Hospital Beneficente Portuguesa; Hospital e Pronto

| UNIDADE      | CAPACIDADE INSTALADA DA REDE ASSISTENCIAL DE SAÚDE NO INTERIOR DO AMAZONAS |        |       |                       |        |       |                       |        |       |
|--------------|--|--------|-------|-----------------------|--------|-------|-----------------------|--------|-------|
|              | UCI GERAL  |        |       | UTI GERAL             |        |       | LEITOS CLÍNICOS GERAL |        |       |
|              | OCUPADOS   | LIVRES | TOTAL | OCUPADOS              | LIVRES | TOTAL | OCUPADOS              | LIVRES | TOTAL |
| REDE PÚBLICA | 0  | 43     | 43    | 7                     | 24     | 31    | 547                   | 1.413  | 1.960 |
| UNIDADE      | UCI COVID  |        |       | LEITOS CLÍNICOS COVID |        |       |                       |        |       |
| REDE PÚBLICA | 0  | 158    | 158   | 158                   | 0      | 0     | 864                   | 864    | 864   |

| UNIDADE      | TAXA DE OCUPAÇÃO NO INTERIOR DO AMAZONAS |          |                 |          |
|--------------|--|----------|-----------------|----------|
|              | UCI                                      |          | LEITOS CLÍNICOS |          |
|              | GERAL                                    | COVID-19 | GERAL           | COVID-19 |
| REDE PÚBLICA | 0,00%                                    | 0,00%    | 27,91%          | 0,00%    |

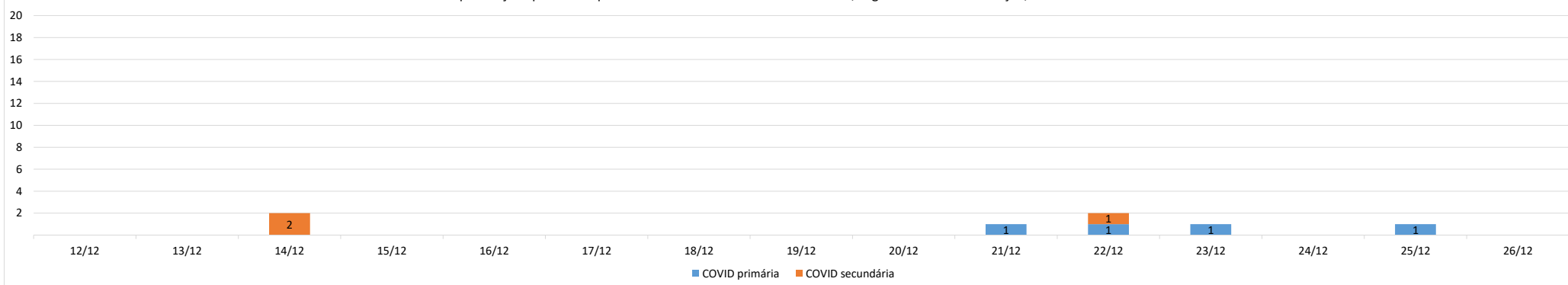
FONTE: Secretaria Estado de Saúde do AMAZONAS - SES/AM.



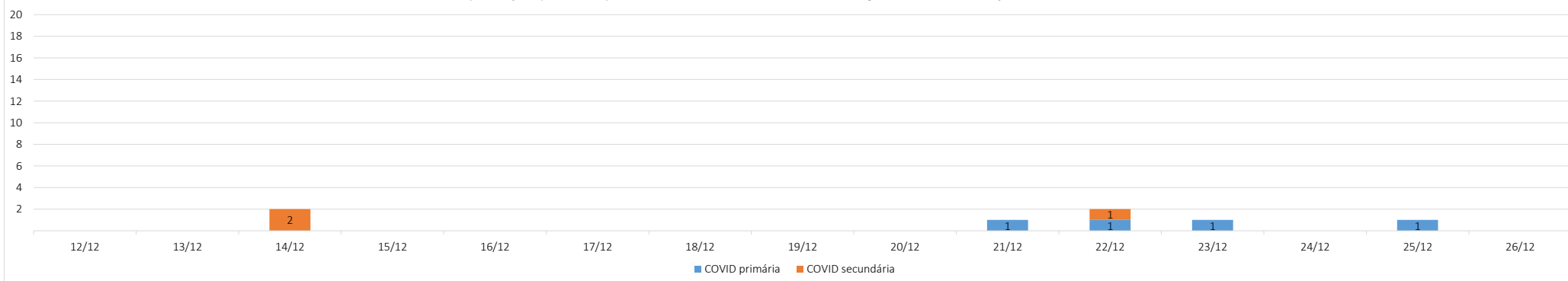
**Esquema Vacinal Completo:** Doses de vacina em dia, sem atraso (Dose única, Dose única com reforço, Duas doses sem reforço atrasado, Três doses sem reforço atrasado e Quatro doses).  
**Esquema Vacinal Incompleto:** Doses de Vacina incompleta

FONTE: Fundação de Vigilância em Saúde do Amazonas Dra. Rosemary Costa Pinto - FVS-RCP.

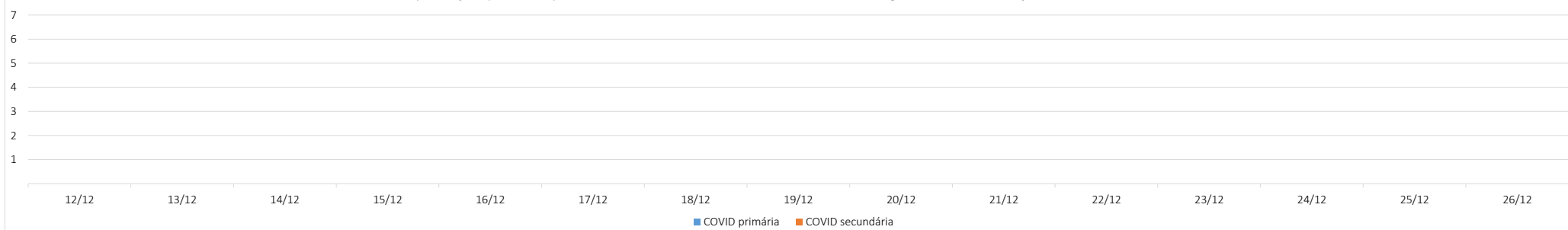
Hospitalizações por COVID primária e COVID secundária no Amazonas, segundo data de internação, nos últimos 15 dias



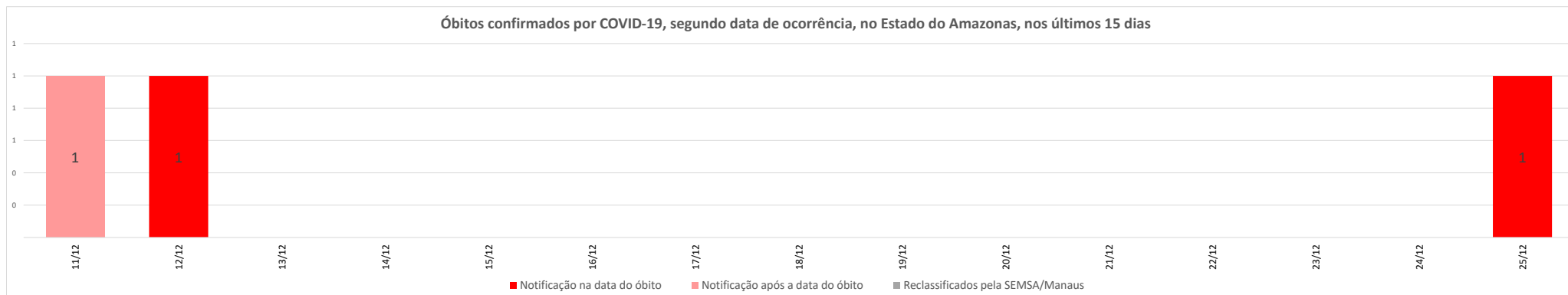
Hospitalizações por COVID primária e COVID secundária em Manaus, segundo data de internação, nos últimos 15 dias



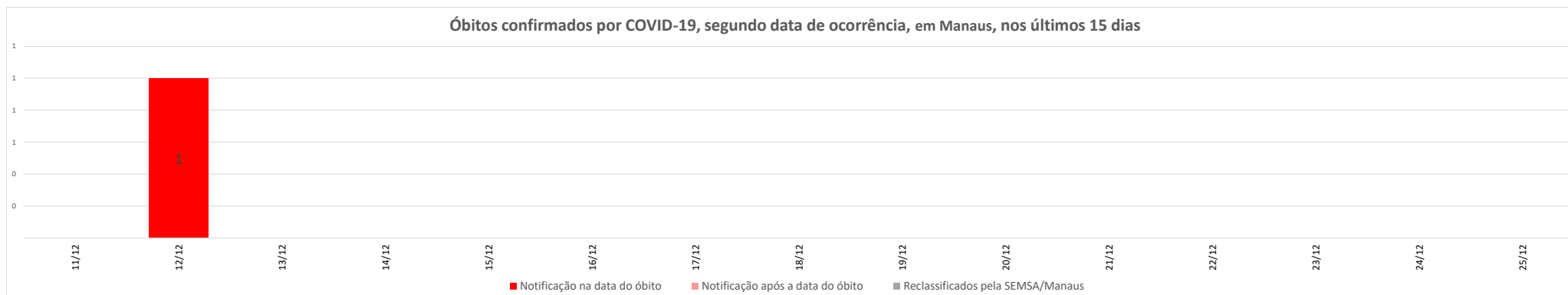
Hospitalizações por COVID primária e COVID secundária no Interior do Amazonas, segundo data de internação, nos últimos 15 dias



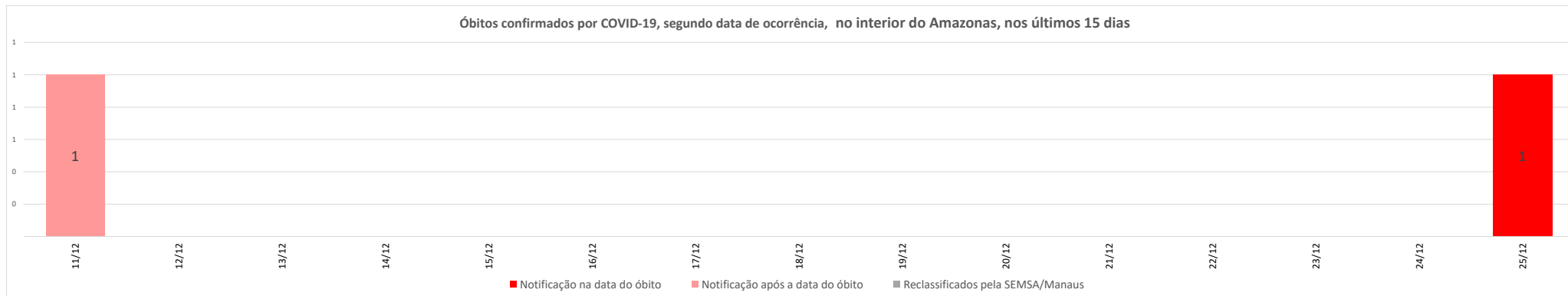
Óbitos confirmados por COVID-19, segundo data de ocorrência, no Estado do Amazonas, nos últimos 15 dias



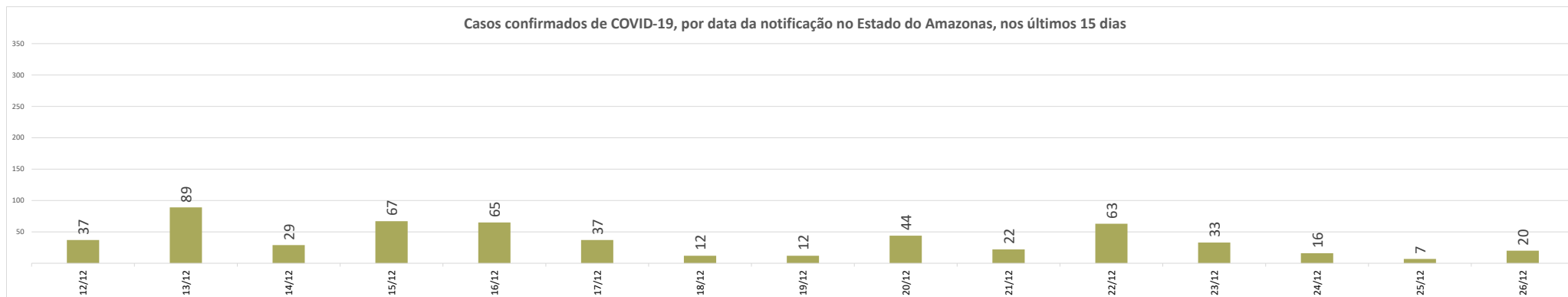
Óbitos confirmados por COVID-19, segundo data de ocorrência, em Manaus, nos últimos 15 dias



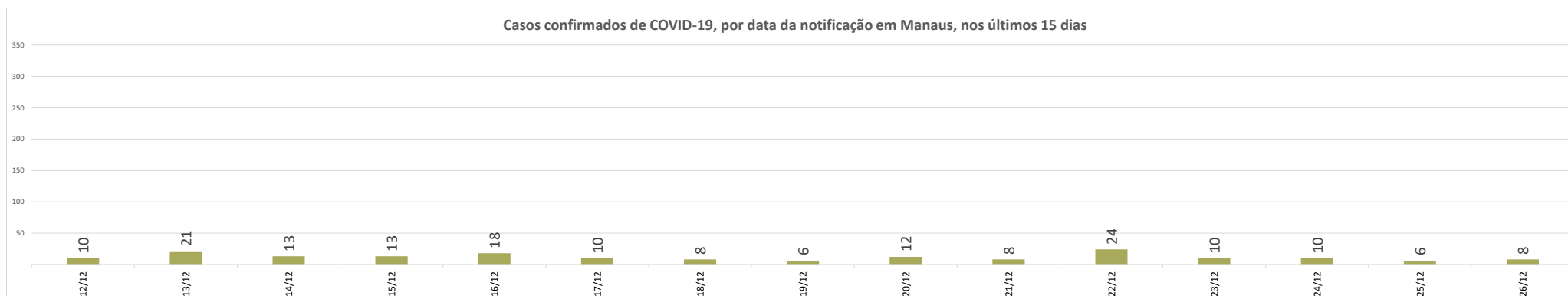
Óbitos confirmados por COVID-19, segundo data de ocorrência, no interior do Amazonas, nos últimos 15 dias



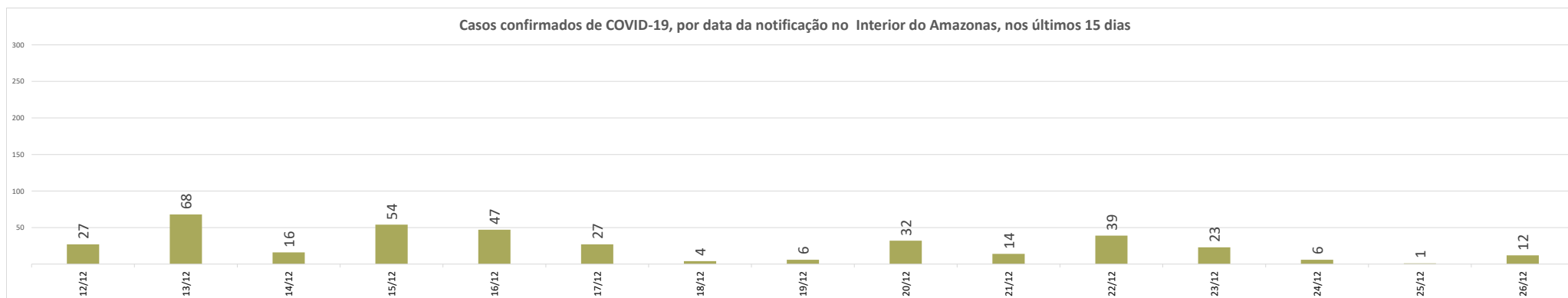
Casos confirmados de COVID-19, por data da notificação no Estado do Amazonas, nos últimos 15 dias



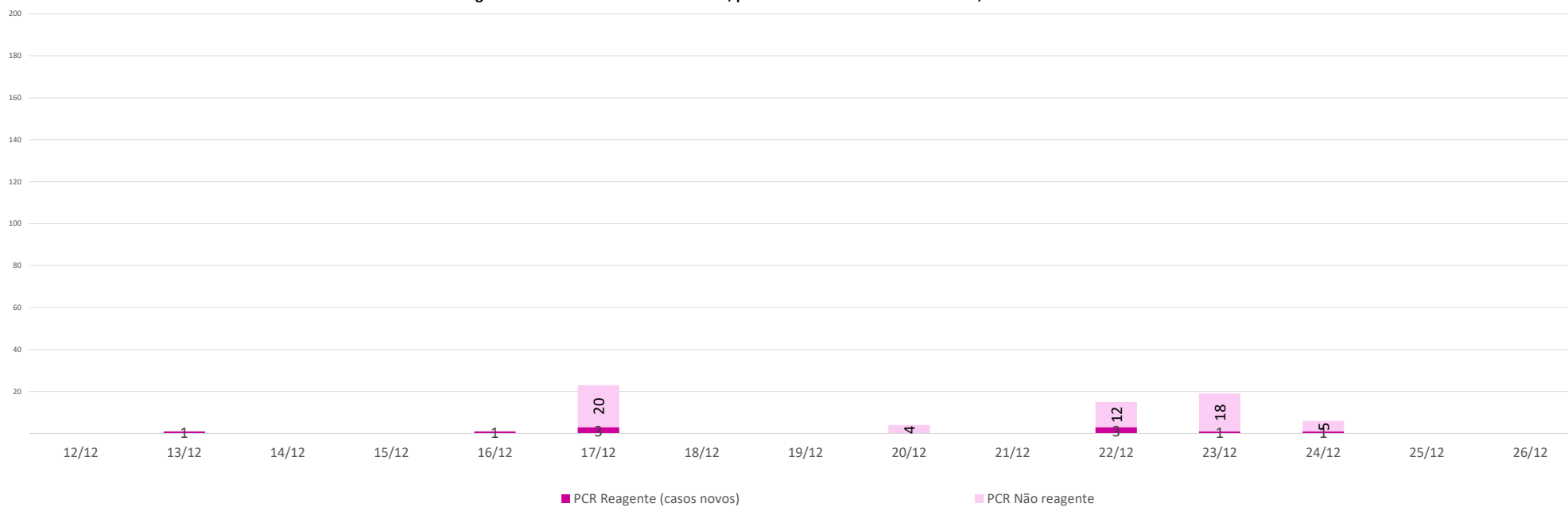
Casos confirmados de COVID-19, por data da notificação em Manaus, nos últimos 15 dias



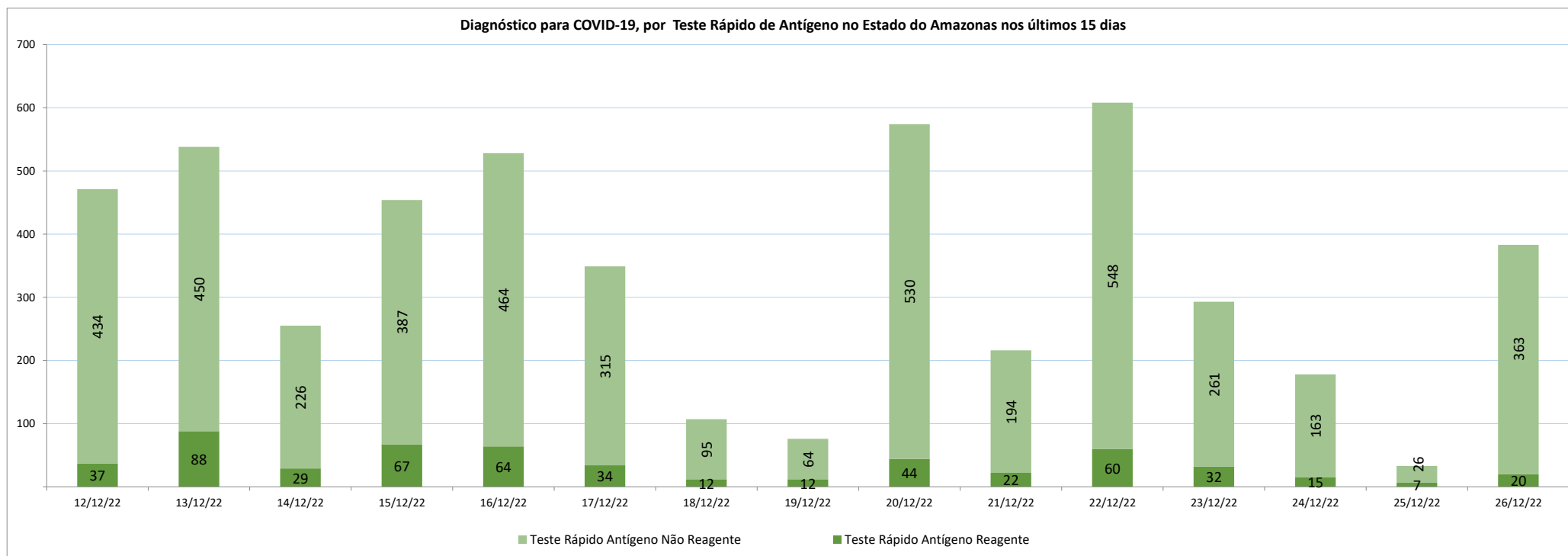
Casos confirmados de COVID-19, por data da notificação no Interior do Amazonas, nos últimos 15 dias



Diagnóstico de casos novos de COVID-19, por RT-PCR no Estado do Amazonas, nos últimos 15 dias



Para acessar a série histórica completa acesse: [https://www.fvs.am.gov.br/indicadorSalaSituacao\\_view/62/2](https://www.fvs.am.gov.br/indicadorSalaSituacao_view/62/2)



Para acessar a série histórica completa acesse: [https://www.fvs.am.gov.br/indicadorSalaSituacao\\_view/62/2](https://www.fvs.am.gov.br/indicadorSalaSituacao_view/62/2)

NOTA:

(1) – Caso confirmado: Caso de síndrome gripal ou síndrome respiratória aguda grave associado à anosmia (disfunção olfativa) ou ageusia (disfunção gustatória) aguda sem outra causa pregressa, que se enquadre nos critérios clínico, clínico-epidemiológico, clínico-imagem ou laboratorial.

(2) – Casos recuperados: Pacientes que tiveram confirmação diagnóstica e saíram do período de isolamento domiciliar ou internação hospitalar. Excluem-se deste cálculo pessoas em isolamento domiciliar, internados e óbitos. Do total de 624769 casos confirmados, 610146 são recuperados e 206 casos em acompanhamento.

(3) – Óbitos Reclassificados: Óbitos por SRAG não especificados que estavam em investigação e foram encerrados na data de publicações do Boletim com confirmação para o COVID-19, conforme os novos critérios do Ministério da Saúde. Dos 654 óbitos ocorridos nos meses de Abril e Maio em investigação pela SEMSA Manaus, 345 foram reclassificados até a data de hoje.

(4) - **Covid-19 Causa Primária:** Internações que ocorreram em função da covid-19.

**Covid-19 Causa Secundária:** Internação ocorreu por outras patologias e a covid-19 foi diagnosticada através de protocolo de triagem.

(5) - De 0 novas internações, 0 pacientes foram internados por outras patologias sendo diagnosticados com covid-19 pelo protocolo de triagem.

(6) – Reforçando o compromisso com a transparência dos dados da COVID-19 no Estado do Amazonas, realizamos alterações no gráfico de óbitos com a finalidade de dar mais clareza aos dados divulgados pela FVS.

O gráfico óbitos por Covid-19 mostra todos os óbitos por COVID-19 na data da ocorrência, classificando-os em: (i) vermelho: óbitos que ocorreram nas últimas 24h que já apresentavam confirmação para COVID-19; (ii) rosa: óbitos que estavam em investigação e que tiveram sua confirmação para COVID-19 após 24 h da ocorrência do óbito; (iii) roxo: óbitos que estavam com diagnóstico para SRAG não especificado e que tiveram sua confirmação para COVID-19 após reclassificados pela SEMSA Manaus.

A evolução temporal dos óbitos por data de ocorrência, encontra-se disponível também no painel de monitoramento de séries temporais no endereço eletrônico [http://www.fvs.am.gov.br/indicadorSalaSituacao\\_view/69/2](http://www.fvs.am.gov.br/indicadorSalaSituacao_view/69/2), bem como a base de dados individualizada de SRAG atualizada semanalmente.

(7) - Todos os dados divulgados neste boletim, referentes ao município de Manaus, são publicados no site <https://covid19.manaus.am.gov.br/>

(8) – As secretarias municipais de saúde não funcionam aos finais de semana, portanto, os dados emitidos no boletim diário nos finais de semana são parciais e sujeito a alterações, que serão atualizadas no primeiro dia útil seguinte.

(9) - O cabeçalho do boletim diário será colorido de acordo com a fase atual do Risco Epidemiológico da COVID-19 no estado do Amazonas. O Estado está em risco muito baixo (fase Verde).



**Monitoramento de COVID-19 em indígenas no Amazonas**  
[http://www.fvs.am.gov.br/indicadorSalaSituacao\\_view/63/2](http://www.fvs.am.gov.br/indicadorSalaSituacao_view/63/2)

**Monitoramento do perfil epidemiológico da COVID-19 no Estado do Amazonas**  
[http://www.fvs.am.gov.br/indicadorSalaSituacao\\_view/60/2](http://www.fvs.am.gov.br/indicadorSalaSituacao_view/60/2)

**Monitoramento da realização de exames para identificação do Coronavírus**  
[http://www.fvs.am.gov.br/indicadorSalaSituacao\\_view/62/2](http://www.fvs.am.gov.br/indicadorSalaSituacao_view/62/2)

**Fonte:**

As fontes de dados consultadas foram o Sistema de Informação da Vigilância Epidemiológica da Gripe (SIVEP-Gripe); Gerenciador de Ambiente Laboratorial (GAL); dados do e-SUS notifica; Formulário de Notificação Diária dos Municípios (Google Forms); RedCap Ministério da Saúde; RedCap da Fundação de Vigilância em Saúde do Amazonas; Secretaria Municipal de Limpeza Urbana (SEMULSP); Sistema de Informação sobre Mortalidade (SIM); Centro de Informações Estratégicas em Vigilância em Saúde do Amazonas (CIEVS/FVS-AM); Coordenação Estadual de Controle de Infecção em Serviços de Saúde (CECISS); Secretaria Especial de Saúde Indígena (SESAI/MS); Complexo Regulador /SISTER.

**NOTA: ESTE BOLETIM É FECHADO DIARIAMENTE AS 10:00 AS INFORMAÇÕES PODEM DIVERGIR DAS INFORMAÇÕES DIVULGADAS POSTERIORMENTE PELOS MUNICÍPIOS**

**DADOS PRELIMINARES SUJEITOS A REVISÃO.**

Av. Torquato Tapajós, 4010 - Colônia Santo Antônio  
Fone: (92) 3182 - 8550 / 3182 - 8551  
Manaus-AM-CEP 69093-018 / CNPJ: 07.141.411/0001-46  
Site: [www.fvs.am.gov.br](http://www.fvs.am.gov.br)  
E-mail: [dipre@fvs.am.gov.br](mailto:dipre@fvs.am.gov.br)

Fundação de  
Vigilância em  
Saúde do Amazonas  
Dra. Rosimary Costa Pinto