

**BOLETIM DIÁRIO COVID-19 NO AMAZONAS 26/1/2023**

| Municípios                      | Casos            |                 |                                 | Nº de óbitos  | Incidência (casos/100.000) | Mortalidade (óbitos/100.000) | Letalidade   |
|---------------------------------|------------------|-----------------|---------------------------------|---------------|----------------------------|------------------------------|--------------|
|                                 | Notificados      | Confirmados (1) | % de participação por Município |               |                            |                              |              |
| <b>AMAZONAS</b>                 | <b>1.837.778</b> | <b>625.351</b>  | <b>100%</b>                     | <b>14.421</b> | <b>5.953,11</b>            | <b>137,28</b>                | <b>2,31%</b> |
| <b>MANAUS</b>                   | <b>1.042.417</b> | <b>313.644</b>  | <b>50,15%</b>                   | <b>9.909</b>  | <b>5.945,85</b>            | <b>187,85</b>                | <b>3,16%</b> |
| <b>INTERIOR</b>                 | <b>795.361</b>   | <b>311.707</b>  | <b>49,85%</b>                   | <b>4.512</b>  | <b>5.960,44</b>            | <b>86,28</b>                 | <b>1,45%</b> |
| 01 Itacoatiara                  | 61.447           | 17.354          | 2,78%                           | 337           | 6.421,89                   | 124,71                       | 1,94%        |
| 02 Iranduba                     | 34.719           | 13.845          | 2,21%                           | 178           | 10.750,11                  | 138,21                       | 1,29%        |
| 03 Tefé                         | 31.023           | 13.572          | 2,17%                           | 204           | 8.503,90                   | 127,82                       | 1,50%        |
| 04 Manacapuru                   | 31.892           | 12.615          | 2,02%                           | 419           | 4.858,05                   | 161,36                       | 3,32%        |
| 05 <b>Parintins</b>             | <b>65.328</b>    | <b>12.430</b>   | <b>1,99%</b>                    | <b>360</b>    | <b>4.079,05</b>            | <b>118,14</b>                | <b>2,90%</b> |
| 06 Humaitá                      | 24.981           | 11.989          | 1,92%                           | 159           | 5.283,24                   | 70,07                        | 1,33%        |
| 07 Coari                        | 44.576           | 11.806          | 1,89%                           | 249           | 8.037,85                   | 169,53                       | 2,11%        |
| 08 São Gabriel da Cachoeira     | 24.817           | 11.768          | 1,88%                           | 113           | 9.685,28                   | 93,00                        | 0,96%        |
| 09 <b>Lábrea</b>                | <b>10.223</b>    | <b>10.001</b>   | <b>1,60%</b>                    | <b>86</b>     | <b>8.140,78</b>            | <b>70,00</b>                 | <b>0,86%</b> |
| 10 Presidente Figueiredo        | 23.620           | 8.404           | 1,34%                           | 122           | 8.686,84                   | 126,11                       | 1,45%        |
| 11 Manicoré                     | 19.455           | 8.213           | 1,31%                           | 110           | 10.885,26                  | 145,79                       | 1,34%        |
| 12 Carauari                     | 25.193           | 7.942           | 1,27%                           | 59            | 4.660,43                   | 34,62                        | 0,74%        |
| 13 Maués                        | 22.682           | 7.670           | 1,23%                           | 138           | 5.159,10                   | 92,82                        | 1,80%        |
| 14 <b>Rio Preto da Eva</b>      | <b>17.290</b>    | <b>7.332</b>    | <b>1,17%</b>                    | <b>86</b>     | <b>8.245,12</b>            | <b>96,71</b>                 | <b>1,17%</b> |
| 15 Ipixuna                      | 18.132           | 6.687           | 1,07%                           | 21            | 6.380,89                   | 20,04                        | 0,31%        |
| 16 <b>São Paulo de Olivença</b> | <b>17.561</b>    | <b>6.607</b>    | <b>1,06%</b>                    | <b>67</b>     | <b>8.345,26</b>            | <b>84,63</b>                 | <b>1,01%</b> |
| 17 <b>Careiro</b>               | <b>13.005</b>    | <b>6.595</b>    | <b>1,05%</b>                    | <b>90</b>     | <b>6.530,74</b>            | <b>89,12</b>                 | <b>1,36%</b> |
| 18 Eirunepé                     | 10.974           | 5.904           | 0,94%                           | 35            | 6.276,76                   | 37,21                        | 0,59%        |
| 19 <b>Barcelos</b>              | <b>12.663</b>    | <b>5.365</b>    | <b>0,86%</b>                    | <b>60</b>     | <b>7.315,38</b>            | <b>81,81</b>                 | <b>1,12%</b> |
| 20 Tabatinga                    | 15.286           | 5.344           | 0,85%                           | 130           | 7.286,74                   | 177,26                       | 2,43%        |
| 21 <b>Jutai</b>                 | <b>8.429</b>     | <b>5.239</b>    | <b>0,84%</b>                    | <b>41</b>     | <b>5.726,43</b>            | <b>44,81</b>                 | <b>0,78%</b> |
| 22 Boca do Acre                 | 12.186           | 4.900           | 0,78%                           | 32            | 5.355,89                   | 34,98                        | 0,65%        |
| 23 <b>Autazes</b>               | <b>11.048</b>    | <b>4.211</b>    | <b>0,67%</b>                    | <b>102</b>    | <b>3.991,22</b>            | <b>96,68</b>                 | <b>2,42%</b> |
| 24 Atalaia do Norte             | 8.489            | 4.241           | 0,68%                           | 11            | 3.699,92                   | 9,60                         | 0,26%        |
| 25 <b>Benjamin Constant</b>     | <b>11.885</b>    | <b>4.153</b>    | <b>0,66%</b>                    | <b>89</b>     | <b>7.817,76</b>            | <b>167,54</b>                | <b>2,14%</b> |
| 26 Barreirinha                  | 7.468            | 4.115           | 0,66%                           | 69            | 16.868,44                  | 282,85                       | 1,68%        |
| 27 <b>Itapiranga</b>            | <b>7.596</b>     | <b>3.978</b>    | <b>0,64%</b>                    | <b>46</b>     | <b>4.655,75</b>            | <b>53,84</b>                 | <b>1,16%</b> |
| 28 Borba                        | 12.123           | 3.961           | 0,63%                           | 71            | 6.439,95                   | 115,43                       | 1,79%        |
| 29 Alvarães                     | 7.921            | 3.896           | 0,62%                           | 46            | 9.107,91                   | 107,54                       | 1,18%        |
| 30 Urucurituba                  | 7.359            | 3.879           | 0,62%                           | 39            | 3.533,99                   | 35,53                        | 1,01%        |
| 31 Novo Airão                   | 9.840            | 3.742           | 0,60%                           | 37            | 7.223,57                   | 71,42                        | 0,99%        |
| 32 Pauini                       | 11.692           | 3.655           | 0,58%                           | 24            | 7.055,62                   | 46,33                        | 0,66%        |
| 33 <b>Envira</b>                | <b>9.938</b>     | <b>3.630</b>    | <b>0,58%</b>                    | <b>14</b>     | <b>3.641,85</b>            | <b>14,05</b>                 | <b>0,39%</b> |
| 34 <b>Novo Aripuanã</b>         | <b>8.200</b>     | <b>3.523</b>    | <b>0,56%</b>                    | <b>31</b>     | <b>3.534,50</b>            | <b>31,10</b>                 | <b>0,88%</b> |
| 35 Uruará                       | 6.571            | 3.321           | 0,53%                           | 55            | 7.661,02                   | 126,88                       | 1,66%        |
| 36 <b>Nova Olinda do Norte</b>  | <b>7.235</b>     | <b>3.271</b>    | <b>0,52%</b>                    | <b>71</b>     | <b>4.876,07</b>            | <b>105,84</b>                | <b>2,17%</b> |
| 37 Santa Isabel do Rio Negro    | 5.483            | 3.210           | 0,51%                           | 57            | 4.694,08                   | 83,35                        | 1,78%        |
| 38 <b>Codajás</b>               | <b>6.843</b>     | <b>3.126</b>    | <b>0,50%</b>                    | <b>27</b>     | <b>4.093,48</b>            | <b>35,36</b>                 | <b>0,86%</b> |
| 39 Beruri                       | 5.566            | 2.982           | 0,48%                           | 35            | 5.682,45                   | 66,70                        | 1,17%        |
| 40 <b>Manaquiri</b>             | <b>7.075</b>     | <b>2.964</b>    | <b>0,47%</b>                    | <b>55</b>     | <b>5.648,15</b>            | <b>104,81</b>                | <b>1,86%</b> |
| 41 Maraã                        | 6.471            | 2.891           | 0,46%                           | 23            | 5.509,05                   | 43,83                        | 0,80%        |
| 42 <b>Anori</b>                 | <b>7.000</b>     | <b>2.670</b>    | <b>0,43%</b>                    | <b>33</b>     | <b>8.679,35</b>            | <b>107,27</b>                | <b>1,24%</b> |
| 43 <b>Amaturá</b>               | <b>5.232</b>     | <b>2.638</b>    | <b>0,42%</b>                    | <b>19</b>     | <b>3.081,30</b>            | <b>22,19</b>                 | <b>0,72%</b> |
| 44 <b>Anamá</b>                 | <b>7.153</b>     | <b>2.529</b>    | <b>0,40%</b>                    | <b>11</b>     | <b>6.966,17</b>            | <b>30,30</b>                 | <b>0,43%</b> |
| 45 <b>Uarini</b>                | <b>3.164</b>     | <b>2.523</b>    | <b>0,40%</b>                    | <b>26</b>     | <b>6.987,63</b>            | <b>72,01</b>                 | <b>1,03%</b> |
| 46 Apuí                         | 6.712            | 2.446           | 0,39%                           | 36            | 4.332,17                   | 63,76                        | 1,47%        |
| 47 Tapauá                       | 5.566            | 2.354           | 0,38%                           | 26            | 6.296,36                   | 69,54                        | 1,10%        |
| 48 Careiro da Várzea            | 6.563            | 2.337           | 0,37%                           | 28            | 4.139,12                   | 49,59                        | 1,20%        |
| 49 <b>Santo Antônio do Itá</b>  | <b>3.782</b>     | <b>2.302</b>    | <b>0,37%</b>                    | <b>48</b>     | <b>5.031,77</b>            | <b>104,92</b>                | <b>2,09%</b> |
| 50 Silves                       | 5.062            | 2.274           | 0,36%                           | 22            | 6.082,38                   | 58,84                        | 0,97%        |
| 51 <b>Tonantins</b>             | <b>4.706</b>     | <b>2.263</b>    | <b>0,36%</b>                    | <b>42</b>     | <b>4.524,79</b>            | <b>83,98</b>                 | <b>1,86%</b> |
| 52 Nhamundá                     | 4.644            | 2.293           | 0,37%                           | 41            | 2.844,91                   | 50,87                        | 1,79%        |
| 53 <b>Guajará</b>               | <b>5.293</b>     | <b>2.302</b>    | <b>0,37%</b>                    | <b>31</b>     | <b>5.175,98</b>            | <b>69,70</b>                 | <b>1,35%</b> |
| 54 São Sebastião do Uatumã      | 3.105            | 2.159           | 0,35%                           | 19            | 4.854,45                   | 42,72                        | 0,88%        |
| 55 <b>Canutama</b>              | <b>3.707</b>     | <b>2.073</b>    | <b>0,33%</b>                    | <b>11</b>     | <b>4.661,08</b>            | <b>24,73</b>                 | <b>0,53%</b> |
| 56 Fonte Boa                    | 3.891            | 1.864           | 0,30%                           | 45            | 3.969,56                   | 95,83                        | 2,41%        |
| 57 Boa Vista do Ramos           | 3.706            | 1.849           | 0,30%                           | 14            | 3.610,01                   | 27,33                        | 0,76%        |
| 58 <b>Japurá</b>                | <b>1.980</b>     | <b>1.242</b>    | <b>0,20%</b>                    | <b>12</b>     | <b>16.905,63</b>           | <b>163,34</b>                | <b>0,97%</b> |
| 59 Itamarati                    | 3.654            | 1.139           | 0,18%                           | 9             | 5.440,39                   | 42,99                        | 0,79%        |
| 60 <b>Juruá</b>                 | <b>3.067</b>     | <b>1.081</b>    | <b>0,17%</b>                    | <b>17</b>     | <b>2.755,40</b>            | <b>43,33</b>                 | <b>1,57%</b> |
| 61 Caapiranga                   | 3.089            | 1.038           | 0,17%                           | 24            | 2.975,69                   | 68,80                        | 2,31%        |

FONTE: Casos confirmados: Secretarias Municipais de Saúde / Óbitos: Serviços de Saúde de Ocorrência do Óbito

LEGENDA: Os 26 Municípios que estão em destaque na cor vermelha, são os que não disponibilizaram informações para atualização do Boletim.

|                         |
|-------------------------|
| NOVOS CASOS CONFIRMADOS |
| <b>17</b>               |

|                             |
|-----------------------------|
| NOVOS CASOS RECUPERADOS (2) |
| <b>28</b>                   |

|                                  |
|----------------------------------|
| ÓBITOS CONFIRMADOS EM 25/01/2023 |
| <b>0</b>                         |

|              |
|--------------|
| LETALIDADE   |
| <b>2,31%</b> |

| CASOS NOVOS CONFIRMADOS |          |                        |          |                      |          |                      |          |       |
|-------------------------|----------|------------------------|----------|----------------------|----------|----------------------|----------|-------|
| RT-PCR                  |          | T. RÁPIDO (anticorpos) |          | T. RÁPIDO (antígeno) |          | Clín. Epidemiológico |          | TOTAL |
| CAPITAL                 | INTERIOR | CAPITAL                | INTERIOR | CAPITAL              | INTERIOR | CAPITAL              | INTERIOR |       |
| 0                       | 0        | 0                      | 0        | 6                    | 11       | 0                    | 0        | 17    |

| ÓBITOS CONFIRMADOS  |          |                         |          |  |  | TOTAL  |
|---|----------|-------------------------|----------|--|--|--------|
| Óbitos confirmados após a data da ocorrência por critério Clínico; Imagem; Clínico Epidemiológico ou Laboratorial |          | Ocorridos em 25/01/2023 |          | Reclassificados pela SEMSA/Manaus, referente aos meses Abril e Maio/2020 (3) |  |        |
| Capital   | Interior | Capital                 | Interior |  |  |        |
| 0   | 0        | 0                       | 0        | 345  |  | 14.421 |

| NÚMERO DE SEPULTAMENTOS EM MANAUS EM 25/01/2023 |   |
|---|---|
| Número TOTAL de sepultamentos por dia COVID-19  | 0 |

 FONTE: (SEMULSP) <https://www.manaus.am.gov.br/noticia/terca-feira-8-11/>

| Boletim Epidemiológico - SESAI/MS                                  |           |               |               |                    |               |            |
|--|-----------|---------------|---------------|--------------------|---------------|------------|
| Doença por Coronavírus (COVID-19) em populações indígenas aldeadas |           |               |               |                    |               |            |
| DSEI   | Suspeitos | Confirmados   | Descartados   | Infectados (atual) | Cura Clínica  | Óbitos     |
| Alto Rio Negro   | 0         | 2.476         | 1.333         | 5                  | 2.444         | 26         |
| Alto Rio Solimões  | 0         | 2.715         | 2.063         | 0                  | 2.652         | 54         |
| Manaus   | 0         | 1.619         | 3.611         | 0                  | 1.585         | 27         |
| Médio Rio Purus  | 0         | 708           | 567           | 0                  | 701           | 7          |
| Médio Rio Solimões   | 0         | 924           | 1.443         | 0                  | 909           | 13         |
| Parintins  | 0         | 729           | 2.230         | 0                  | 710           | 19         |
| Vale do Javari   | 0         | 1.157         | 841           | 0                  | 1.152         | 3          |
| <b>TOTAL</b>   | <b>0</b>  | <b>10.328</b> | <b>12.088</b> | <b>5</b>           | <b>10.153</b> | <b>149</b> |

Fonte: Fichas de notificação e resultados laboratoriais, atualizado em 19/12/2022.

CASO SUSPEITO: caso que apresente sinais/sintomas respiratórios.

CASO CONFIRMADO: caso com resultado positivo em RT-PCR em tempo real, pelo protocolo Charité,

Pesquisa de Antígeno, Critério Clínico, Critério Clínico por Imagem e/ou Critério Clínico Epidemiológico.

INFECTADO ATUAL: Caso confirmado para COVID-19, com infecção ativa, que está em isolamento domiciliar

CASO DESCARTADO: Caso que se enquadre na definição de suspeito E apresente resultado laboratorial negativo para SARS-CoV2 OU confirmação laboratorial para outro agente etiológico.

CASO CURADO: Casos em isolamento domiciliar: casos confirmados que passaram do domiciliar, a contar da

data de início dos sintomas E que estão assintomáticos. Casos em internação hospitalar: diante da avaliação

médica.suspeito elaborada pelo MS.\* Após a qualificação das informações com os respectivos DSEI alguns

casos suspeitos que não se enquadram na definição de casos foram excluídos.

MANAUS

| PACIENTES INTERNADOS POR SRAG EM MANAUS EM 26/1/2023 |                          |                      |                        |                        |                   |                     |               |
|--|--------------------------|----------------------|------------------------|------------------------|-------------------|---------------------|---------------|
| REDE   | CONFIRMADOS POR COVID-19 |                      |                        |                        |                   |                     |               |
|  | UTI COVID-19             |                      |                        | LEITO CLÍNICO COVID-19 |                   |                     | SALA VERMELHA |
|  | TOTAL                    | COVID-19(4) Primária | COVID-19(4) Secundária | TOTAL                  | COVID-19 Primária | COVID-19 Secundária |               |
| REDE PÚBLICA   | 2                        | 0                    | 2                      | 12                     | 1                 | 11                  | 0             |
| Adulto (total)                                       | 2                        | 0                    | 2                      | 12                     | 1                 | 11                  | 0             |
| Geral  | 1                        | 0                    | 1                      | 7                      | 1                 | 6                   | 0             |
| Gestante   | 0                        | 0                    | 0                      | 0                      | 0                 | 0                   | 0             |
| Oncológico   | 0                        | 0                    | 0                      | 0                      | 0                 | 0                   | 0             |
| Cardíaco   | 1                        | 0                    | 1                      | 5                      | 0                 | 5                   | 0             |
| Forças Armadas                                       | 0                        | 0                    | 0                      | 0                      | 0                 | 0                   | 0             |
| Infantil   | 0                        | 0                    | 0                      | 0                      | 0                 | 0                   | 0             |
| REDE PRIVADA   | 1                        | 0                    | 1                      | 0                      | 0                 | 0                   | 0             |
| SUBTOTAL CONFIRMADOS                                 | 3                        | 0                    | 3                      | 12                     | 1                 | 11                  | 0             |
| TOTAL CONFIRMADOS                                    | 15                       |                      |                        |                        |                   |                     |               |

| REDE               | SUSPEITOS    |                   |                     |                        |                   |                     |               |
|--------------------|--------------|-------------------|---------------------|------------------------|-------------------|---------------------|---------------|
|                    | UTI COVID-19 |                   |                     | LEITO CLÍNICO COVID-19 |                   |                     | SALA VERMELHA |
|                    | TOTAL        | COVID-19 Primária | COVID-19 Secundária | TOTAL                  | COVID-19 Primária | COVID-19 Secundária |               |
| REDE PÚBLICA       | 0            | 0                 | 0                   | 0                      | 0                 | 0                   | 0             |
| Adulto (total)     | 0            | 0                 | 0                   | 0                      | 0                 | 0                   | 0             |
| Geral              | 0            | 0                 | 0                   | 0                      | 0                 | 0                   | 0             |
| Gestante           | 0            | 0                 | 0                   | 0                      | 0                 | 0                   | 0             |
| Oncológico         | 0            | 0                 | 0                   | 0                      | 0                 | 0                   | 0             |
| Cardíaco           | 0            | 0                 | 0                   | 0                      | 0                 | 0                   | 0             |
| Forças Armadas     | 0            | 0                 | 0                   | 0                      | 0                 | 0                   | 0             |
| Infantil           | 0            | 0                 | 0                   | 0                      | 0                 | 0                   | 0             |
| REDE PRIVADA       | 0            | 0                 | 0                   | 0                      | 0                 | 0                   | 0             |
| SUBTOTAL SUSPEITOS | 0            | 0                 | 0                   | 0                      | 0                 | 0                   | 0             |
| TOTAL SUSPEITOS    | 0            |                   |                     |                        |                   |                     |               |
| TOTAL GERAL        | 15           |                   |                     |                        |                   |                     |               |

FONTE: Secretaria Estado de Saúde do AMAZONAS - SES/AM.

INTERIOR

| PACIENTES INTERNADOS POR SRAG EM INTERIOR DO AMAZONAS EM 26/1/2023 |                         |                        |
|--|-------------------------|------------------------|
| REDE   | INTERNADOS POR COVID-19 |                        |
|  | UCI COVID-19            | LEITO CLÍNICO COVID-19 |
| REDE PÚBLICA   | 0                       | 0                      |
| TOTAL GERAL  | 0                       | 0                      |

FONTE: Secretaria Estado de Saúde do AMAZONAS - SES/AM.

| PACIENTES AGUARDANDO TRANSFERÊNCIA PARA REDE HOSPITALAR COVID |               |     |               |     |
|---|---------------|-----|---------------|-----|
| Nº Paciente   | Público       |     | Privado       |     |
|   | LEITO CLÍNICO | UTI | LEITO CLÍNICO | UTI |
| Manaus  | 0             | 0   | 0             | 0   |
| Interior  | 0             | 0   | 0             | 0   |
| TOTAL   | 0             | 0   | 0             | 0   |

FONTE: Secretaria Estado de Saúde do AMAZONAS - SES/AM.

**Covid-19 Causa Primária:** Interações que ocorreram em função da covid-19.  
**Covid-19 Causa Secundária:** Interação ocorreu por outras patologias e a covid-19 foi diagnosticada através de protocolo de triagem.  
**Tempo de isolamento:** Para pacientes em UTI por COVID-19 primária - 20 dias. Tempo de isolamento de pacientes com COVID-19 primária em Leito clínico - 10 dias. Para pacientes com SRAG COVID-19 que apresenta melhora clínica e é transferido da UTI para leito clínico, permanecerá em isolamento até completar os 20 dias. Para mais detalhes, consultar Nota Técnica em: [https://www.fvs.am.gov.br/media/publicacao/NOTA\\_TECNICA\\_CONJUNTA\\_N%C2%B4\\_03\\_SES-AM\\_-\\_FVS-RCP\\_-\\_pdf](https://www.fvs.am.gov.br/media/publicacao/NOTA_TECNICA_CONJUNTA_N%C2%B4_03_SES-AM_-_FVS-RCP_-_pdf)  
 Média de permanência de pacientes em UTI por COVID-19 primária é de 10 dias. Já os pacientes com COVID-19 primária em leito clínico permanecem internados em média 4 dias

| CAPACIDADE INSTALADA DA REDE ASSISTENCIAL DE SAÚDE EM MANAUS |           |        |       |                       |        |       |                     |        |       |
|--|-----------|--------|-------|-----------------------|--------|-------|---------------------|--------|-------|
| UNIDADE  | UTI GERAL |        |       | LEITOS CLÍNICOS GERAL |        |       | SALA VERMELHA GERAL |        |       |
|  | OCUPADOS  | LIVRES | TOTAL | OCUPADOS              | LIVRES | TOTAL | OCUPADOS            | LIVRES | TOTAL |
| REDE PÚBLICA   | 282       | 93     | 375   | 1.790                 | 554    | 2.344 | 133                 | 20     | 153   |
| Adulto (total)   | 238       | 75     | 313   | 1.595                 | 427    | 2.022 | 132                 | 8      | 140   |
| Geral  | 210       | 46     | 256   | 1.099                 | 235    | 1.334 | 132                 | 4      | 136   |
| Gestante   | 17        | 14     | 31    | 379                   | 149    | 528   | 0                   | 2      | 2     |
| Oncológico   | 5         | 10     | 15    | 70                    | 28     | 98    | 0                   | 0      | 0     |
| Cardíaco   | 6         | 5      | 11    | 47                    | 15     | 62    | 0                   | 2      | 2     |
| Forças Armadas   | 4         | 2      | 6     | 23                    | 29     | 52    | 0                   | 1      | 1     |
| Infantil   | 40        | 16     | 56    | 172                   | 98     | 270   | 1                   | 11     | 12    |
| REDE PRIVADA   | 100       | 51     | 151   | 305                   | 279    | 584   | 0                   | 12     | 12    |
| TOTAL  | 382       | 144    | 526   | 2.095                 | 833    | 2.928 | 133                 | 32     | 165   |

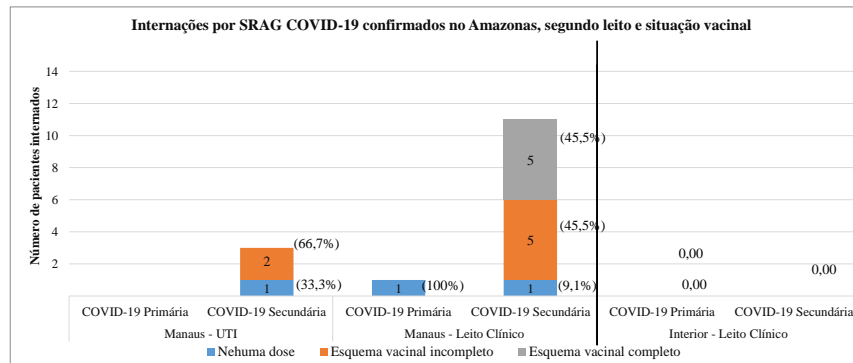
| UNIDADE        | UTI COVID |        |       | LEITOS CLÍNICOS COVID |        |       | SALA VERMELHA COVID |        |       |
|----------------|-----------|--------|-------|-----------------------|--------|-------|---------------------|--------|-------|
|                | OCUPADOS  | LIVRES | TOTAL | OCUPADOS              | LIVRES | TOTAL | OCUPADOS            | LIVRES | TOTAL |
| REDE PÚBLICA   | 2         | 30     | 32    | 12                    | 81     | 93    | 0                   | 11     | 11    |
| Adulto (total) | 2         | 25     | 27    | 12                    | 69     | 81    | 0                   | 9      | 9     |
| Geral          | 1         | 15     | 16    | 7                     | 47     | 54    | 0                   | 0      | 0     |
| Gestante       | 0         | 10     | 10    | 0                     | 22     | 22    | 0                   | 5      | 5     |
| Oncológico     | 0         | 0      | 0     | 0                     | 0      | 0     | 0                   | 4      | 4     |
| Cardíaco       | 1         | 0      | 1     | 5                     | 0      | 5     | 0                   | 0      | 0     |
| Forças Armadas | 0         | 0      | 0     | 0                     | 2      | 2     | 0                   | 1      | 1     |
| Infantil       | 0         | 5      | 5     | 0                     | 10     | 10    | 0                   | 1      | 1     |
| REDE PRIVADA   | 1         | 27     | 28    | 0                     | 60     | 60    | 0                   | 6      | 6     |
| TOTAL          | 3         | 57     | 60    | 12                    | 141    | 153   | 0                   | 17     | 17    |

Unidades que não enviaram informações na data de hoje: Check Up Hospital; UPA José Rodrigues; Hospital Pronto Socorro da Criança Zona Sul; SPA e Policlínica Danilo Corrêa; Hospital Dr. João Lucio Pereira Machado; SPA Zona Sul; Instituto da Mulher e Maternidade Dona Lindu; FCECON; Hospital de Aeronáutica de Manaus; Hospital e Maternidade UNIMED; Fundação Hospital Adriano Jorge; Hospital Rio Negro; Maternidade Dr Moura Tapajoz; Hospital Rio Amazonas; Maternidade Alvorada; Hospital Santo Alberto; Hospital Samel; UPA 24h Campos Sales Hospital Pronto Socorro da Criança Zona Oeste; Maternidade Nazira Daou; Hospital Pronto Socorro da Criança Zona Leste; SPA Joventina Dias; Hospital Beneficente Portuguesa; Hospital e Pronto

| CAPACIDADE INSTALADA DA REDE ASSISTENCIAL DE SAÚDE NO INTERIOR DO AMAZONAS |           |        |       |                       |        |       |
|--|-----------|--------|-------|-----------------------|--------|-------|
| UNIDADE  | UTI GERAL |        |       | LEITOS CLÍNICOS GERAL |        |       |
|  | OCUPADOS  | LIVRES | TOTAL | OCUPADOS              | LIVRES | TOTAL |
| REDE PÚBLICA   | 0         | 43     | 43    | 7                     | 24     | 31    |
| UNIDADE  | UCI COVID |        |       | LEITOS CLÍNICOS COVID |        |       |
| REDE PÚBLICA   | 0         | 158    | 158   | 0                     | 864    | 864   |

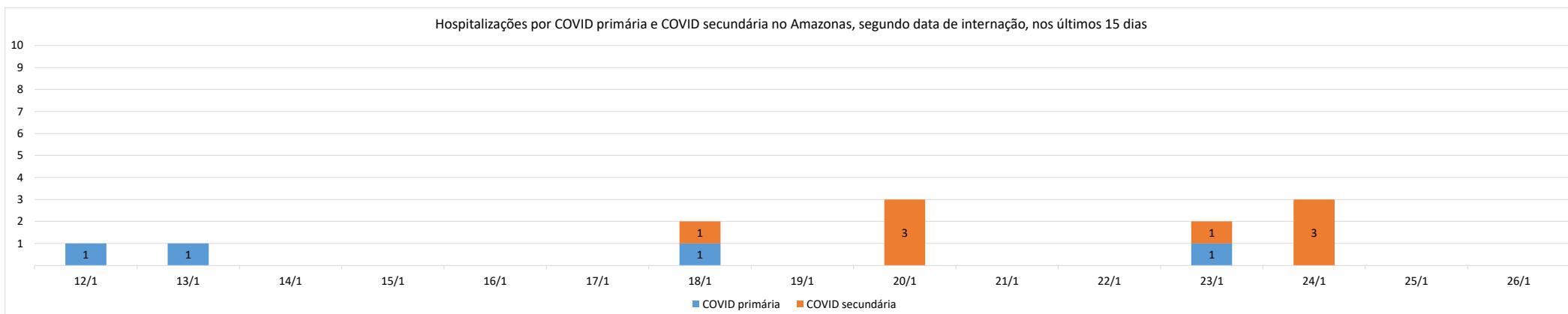
| UNIDADE      | TAXA DE OCUPAÇÃO NO INTERIOR DO AMAZONAS |          |                 |          |
|--------------|--|----------|-----------------|----------|
|              | UCI                                      |          | LEITOS CLÍNICOS |          |
|              | GERAL                                    | COVID-19 | GERAL           | COVID-19 |
| REDE PÚBLICA | 0,00%                                    | 0,00%    | 26,99%          | 0,00%    |

FONTE: Secretaria Estado de Saúde do AMAZONAS - SES/AM.

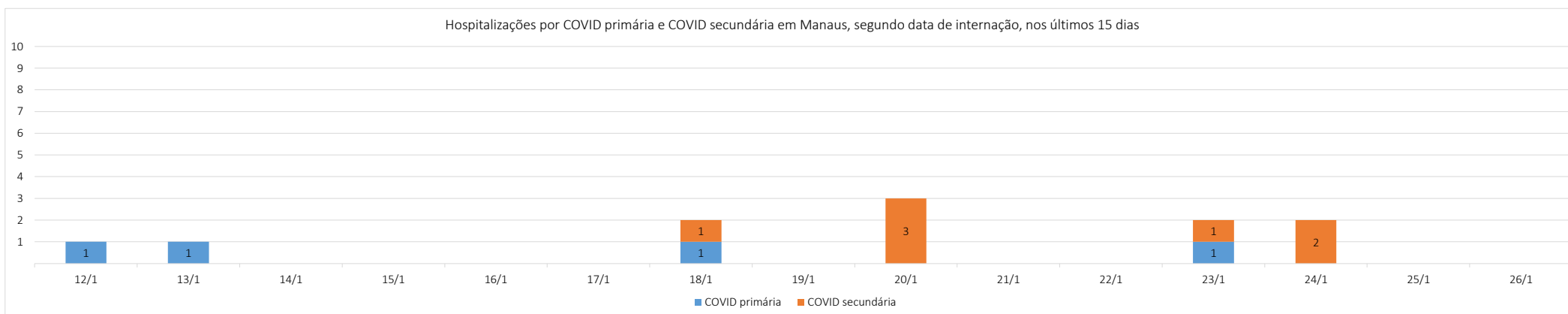


FONTE: Fundação de Vigilância em Saúde do Amazonas Dra. Rosemary Costa Pinto - FVS-RCP.

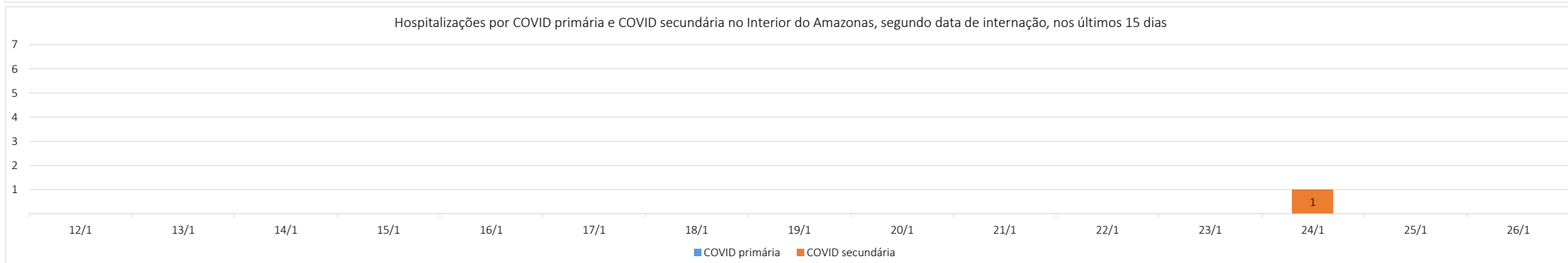
Hospitalizações por COVID primária e COVID secundária no Amazonas, segundo data de internação, nos últimos 15 dias



Hospitalizações por COVID primária e COVID secundária em Manaus, segundo data de internação, nos últimos 15 dias

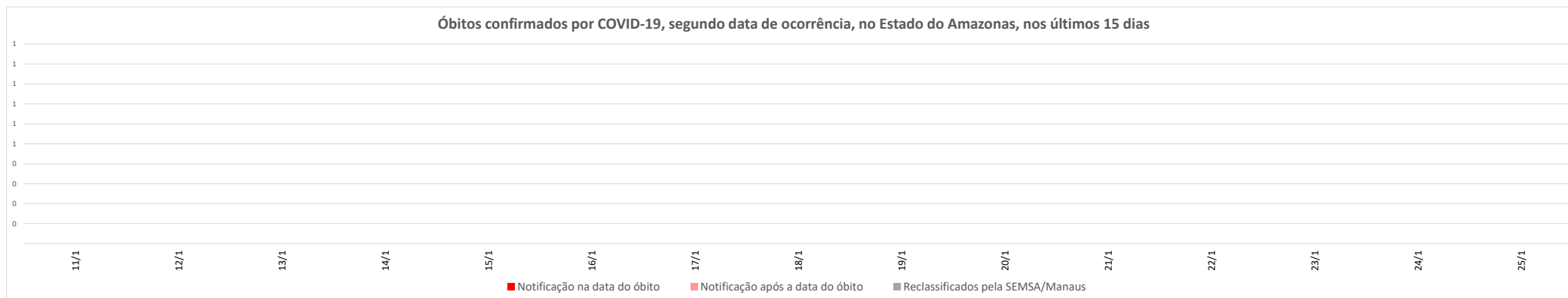


Hospitalizações por COVID primária e COVID secundária no Interior do Amazonas, segundo data de internação, nos últimos 15 dias

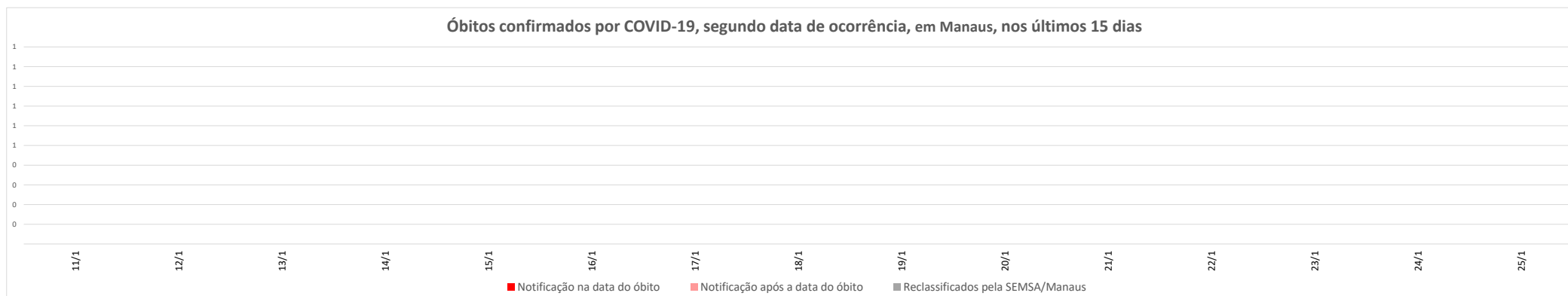


Para acessar a série histórica completa acesse: [https://www.fvs.am.gov.br/indicadorSalaSituacao\\_view/60/2](https://www.fvs.am.gov.br/indicadorSalaSituacao_view/60/2)

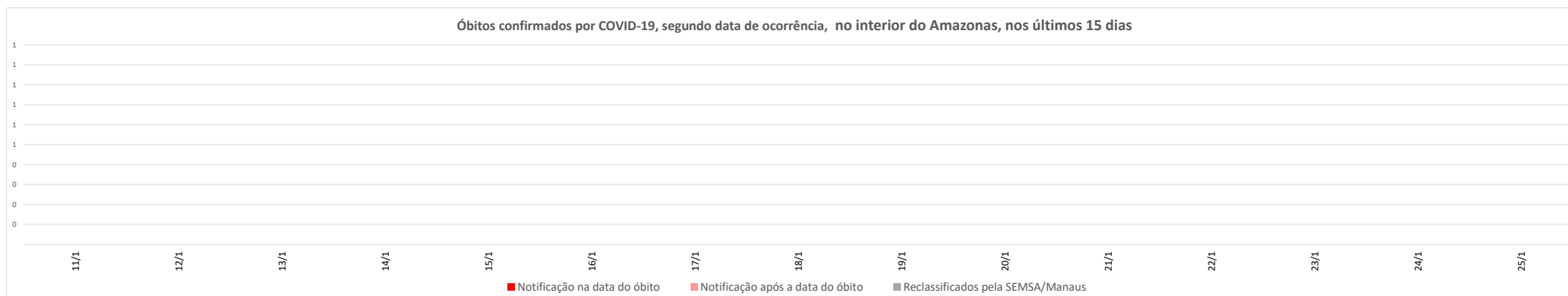
**Óbitos confirmados por COVID-19, segundo data de ocorrência, no Estado do Amazonas, nos últimos 15 dias**



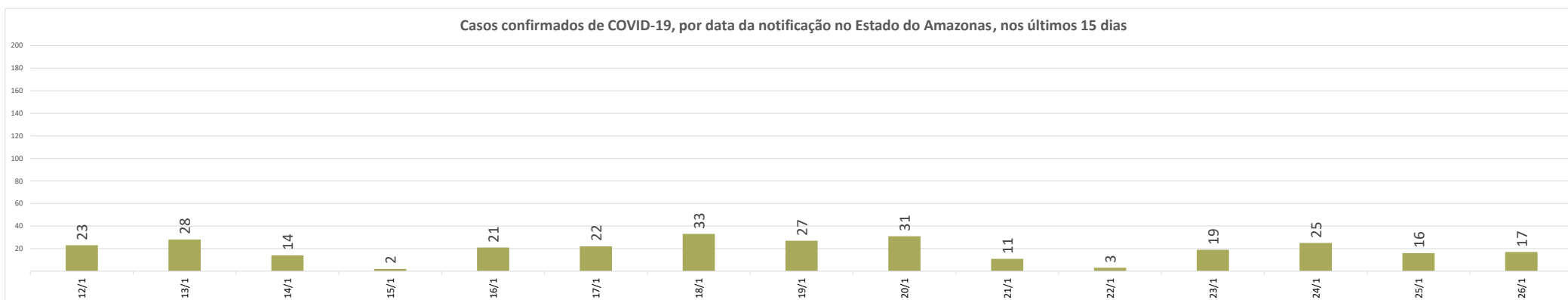
**Óbitos confirmados por COVID-19, segundo data de ocorrência, em Manaus, nos últimos 15 dias**



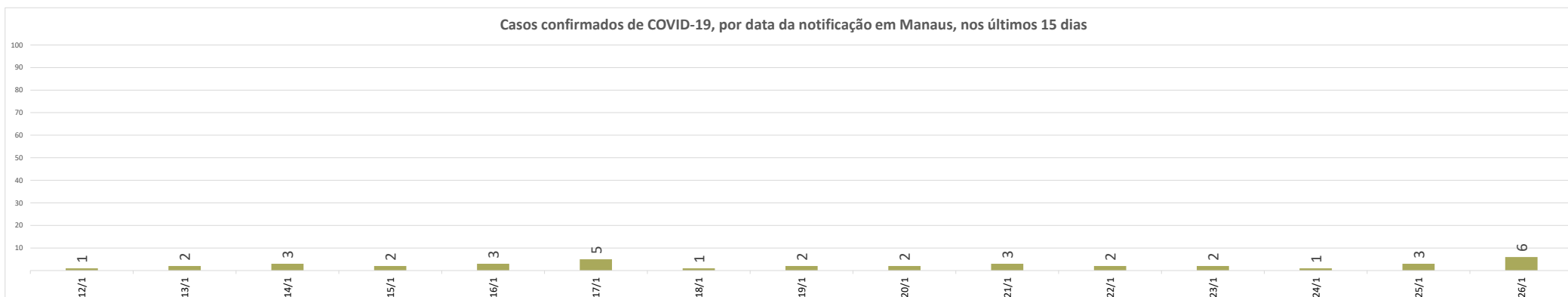
**Óbitos confirmados por COVID-19, segundo data de ocorrência, no interior do Amazonas, nos últimos 15 dias**



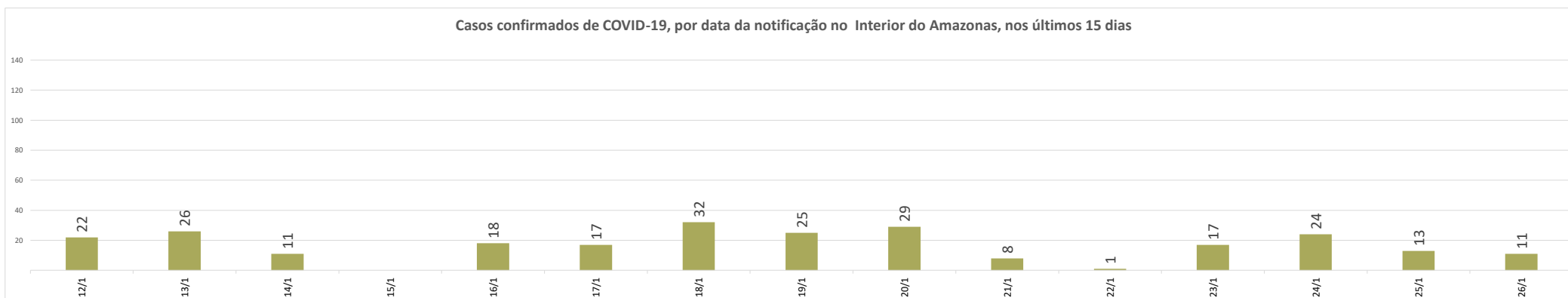
Casos confirmados de COVID-19, por data da notificação no Estado do Amazonas, nos últimos 15 dias

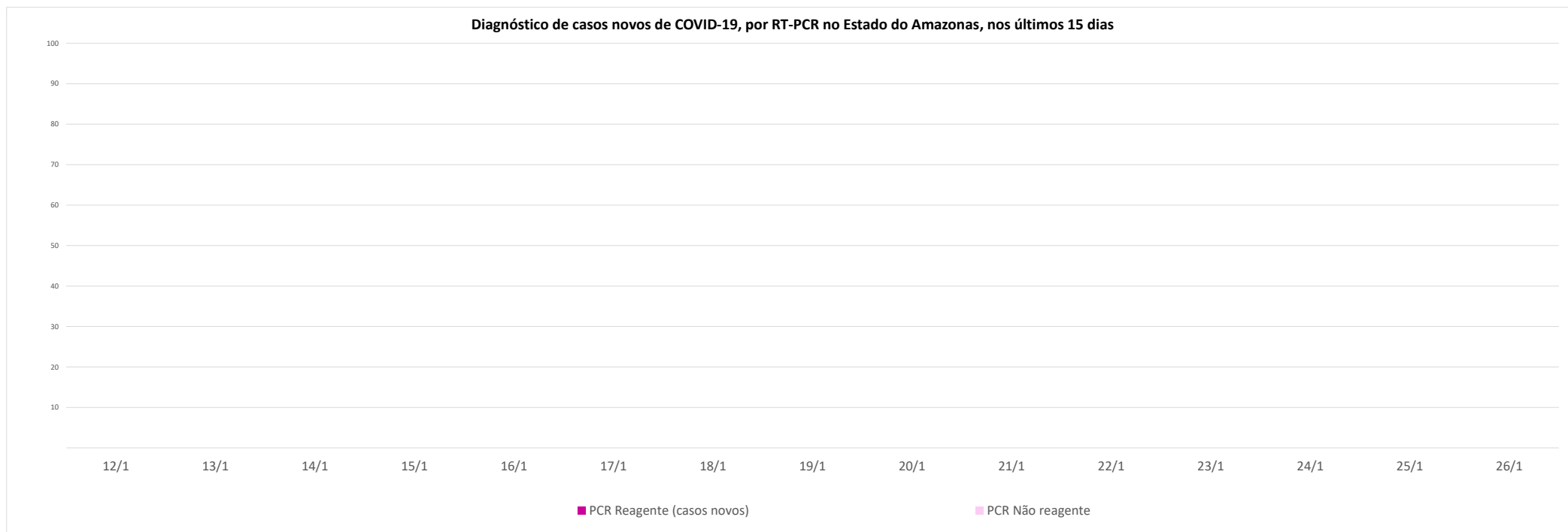


Casos confirmados de COVID-19, por data da notificação em Manaus, nos últimos 15 dias

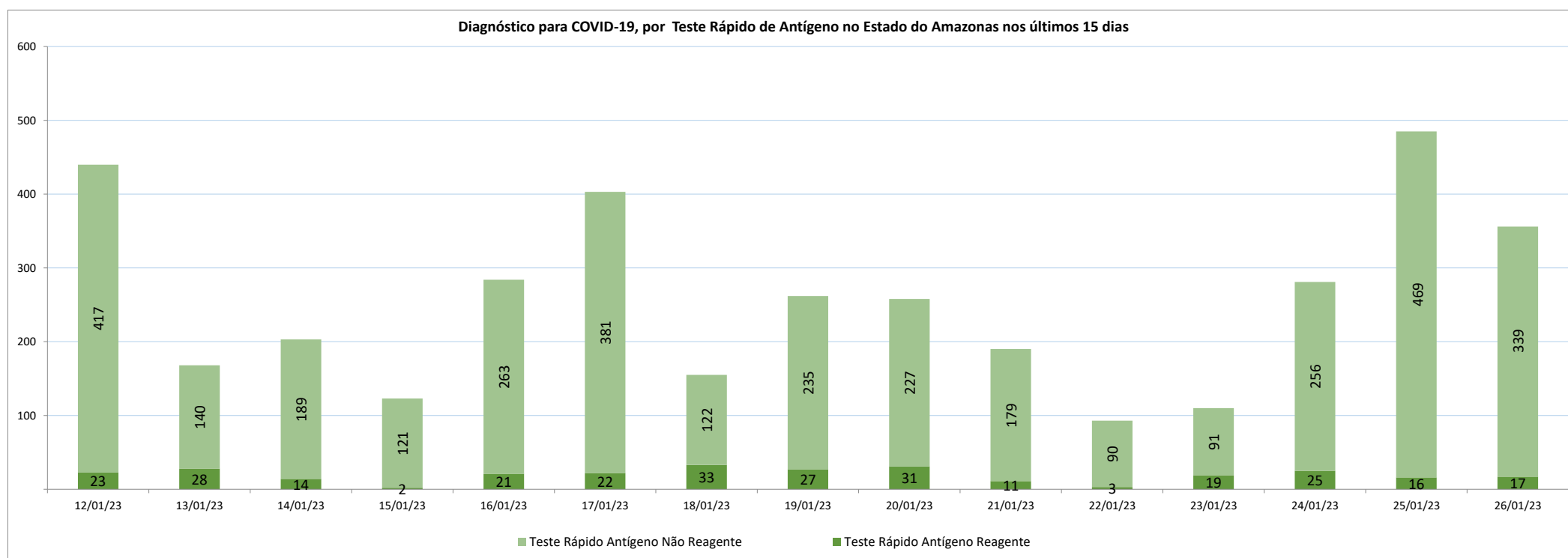


Casos confirmados de COVID-19, por data da notificação no Interior do Amazonas, nos últimos 15 dias





Para acessar a série histórica completa acesse: [https://www.fvs.am.gov.br/indicadorSalaSituacao\\_view/62/2](https://www.fvs.am.gov.br/indicadorSalaSituacao_view/62/2)



Para acessar a série histórica completa acesse: [https://www.fvs.am.gov.br/indicadorSalaSituacao\\_view/62/2](https://www.fvs.am.gov.br/indicadorSalaSituacao_view/62/2)

**NOTA:**

(1) – Caso confirmado: Caso de síndrome gripal ou síndrome respiratória aguda grave associado à anosmia (disfunção olfativa) ou ageusia (disfunção gustatória) aguda sem outra causa progressiva, que se enquadre nos critérios clínico, clínico-epidemiológico, clínico-imagem ou laboratorial.

(2) – Casos recuperados: Pacientes que tiveram confirmação diagnóstica e saíram do período de isolamento domiciliar ou internação hospitalar. Excluem-se deste cálculo pessoas em isolamento domiciliar, internados e óbitos. Do total de 625351 casos confirmados, 610793 são recuperados e 137 casos em acompanhamento.

(3) – Óbitos Reclassificados: Óbitos por SRAG não especificados que estavam em investigação e foram encerrados na data de publicações do Boletim com confirmação para o COVID-19, conforme os novos critérios do Ministério da Saúde. Dos 654 óbitos ocorridos nos meses de Abril e Maio em investigação pela SEMSA Manaus, 345 foram reclassificados até a data de hoje.

(4) - **Covid-19 Causa Primária:** Internações que ocorreram em função da covid-19.

**Covid-19 Causa Secundária:** Internação ocorreu por outras patologias e a covid-19 foi diagnosticada através de protocolo de triagem.

(5) - De 0 novas internações, 0 pacientes foram internados por outras patologias sendo diagnosticados com covid-19 pelo protocolo de triagem.

(6) – Reforçando o compromisso com a transparência dos dados da COVID-19 no Estado do Amazonas, realizamos alterações no gráfico de óbitos com a finalidade de dar mais clareza aos dados divulgados pela FVS.

O gráfico óbitos por Covid-19 mostra todos os óbitos por COVID-19 na data da ocorrência, classificando-os em: (i) vermelho: óbitos que ocorreram nas últimas 24h que já apresentavam confirmação para COVID-19; (ii) rosa: óbitos que estavam em investigação e que tiveram sua confirmação para COVID-19 após 24 h da ocorrência do óbito; (iii) roxo: óbitos que estavam com diagnóstico para SRAG não especificado e que tiveram sua confirmação para COVID-19 após reclassificados pela SEMSA Manaus.

A evolução temporal dos óbitos por data de ocorrência, encontra-se disponível também no painel de monitoramento de séries temporais no endereço eletrônico [http://www.fvs.am.gov.br/indicadorSalaSituacao\\_view/69/2](http://www.fvs.am.gov.br/indicadorSalaSituacao_view/69/2), bem como a base de dados individualizada de SRAG atualizada semanalmente.

(7) - Todos os dados divulgados neste boletim, referentes ao município de Manaus, são publicados no site <https://covid19.manaus.am.gov.br/>

(8) – As secretarias municipais de saúde não funcionam aos finais de semana, portanto, os dados emitidos no boletim diário nos finais de semana são parciais e sujeito a alterações, que serão atualizadas no primeiro dia útil seguinte.

(9) - O cabeçalho do boletim diário será colorido de acordo com a fase atual do Risco Epidemiológico da COVID-19 no estado do Amazonas. O Estado está em risco muito baixo (fase Verde).



**Monitoramento de COVID-19 em indígenas no Amazonas**

[http://www.fvs.am.gov.br/indicadorSalaSituacao\\_view/63/2](http://www.fvs.am.gov.br/indicadorSalaSituacao_view/63/2)

**Monitoramento do perfil epidemiológico da COVID-19 no Estado do Amazonas**

[http://www.fvs.am.gov.br/indicadorSalaSituacao\\_view/60/2](http://www.fvs.am.gov.br/indicadorSalaSituacao_view/60/2)

**Monitoramento da realização de exames para identificação do Coronavírus**

[http://www.fvs.am.gov.br/indicadorSalaSituacao\\_view/62/2](http://www.fvs.am.gov.br/indicadorSalaSituacao_view/62/2)

**Fonte:**

As fontes de dados consultadas foram o Sistema de Informação da Vigilância Epidemiológica da Gripe (SIVEP-Gripe); Gerenciador de Ambiente Laboratorial (GAL); dados do e-SUS notifica; Formulário de Notificação Diária dos Municípios (Google Forms); RedCap Ministério da Saúde; RedCap da Fundação de Vigilância em Saúde do Amazonas; Secretaria Municipal de Limpeza Urbana (SEMULSP); Sistema de Informação sobre Mortalidade (SIM); Centro de Informações Estratégicas em Vigilância em Saúde do Amazonas (CIEVS/FVS-AM); Coordenação Estadual de Controle de Infecção em Serviços de Saúde (CECISS); Secretaria Especial de Saúde Indígena (SESAI/MS); Complexo Regulador /SISTER.

**NOTA: ESTE BOLETIM É FECHADO DIARIAMENTE AS 10:00 AS INFORMAÇÕES PODEM DIVERGIR DAS INFORMAÇÕES DIVULGADAS POSTERIORMENTE PELOS MUNICÍPIOS**

**DADOS PRELIMINARES SUJEITOS A REVISÃO.**

Av. Torquato Tapajós, 4010 - Colônia Santo Antônio  
Fone: (92) 3182 - 8550 / 3182 - 8551  
Manaus-AM-CEP 69093-018 / CNPJ: 07.141.411/0001-46  
Site: [www.fvs.am.gov.br](http://www.fvs.am.gov.br)  
E-mail: [dipre@fvs.am.gov.br](mailto:dipre@fvs.am.gov.br)

Fundação de  
Vigilância em  
Saúde do Amazonas  
Dra. Rosimary Costa  
Pinto