

# Boletim Estiagem

## EMERGÊNCIA

Alvarães, Amatura, Anamã, Anori, Apuí, Atalaia do Norte, Autazes, Barcelos, Barreirinha, Benjamin Constant, Beruri, Boa Vista do Ramos, Boca do Acre, Borba, Caapiranga, Canutama, Carauari, Careiro Castanho, Careiro Da Várzea, Coari, Codajás, Eirunepé, Envira, Fonte Boa, Guajará, Humaitá, Ipixuna, Iranduba, Itacoatiara, Itamarati, Itapiranga, Japurá, Juruá, Jutai, Lábrea, Manacapuru, Manaquiri, Manaus, Manicoré, Maraã, Maués, Nhamundá, Nova Olinda do Norte, Novo Airão, Novo Aripuanã, Parintins, Pauini, Presidente Figueiredo, Rio Preto da Eva, Santa Isabel do Rio Negro, Santo Antônio do Içá, São Gabriel da Cachoeira, São Paulo de Olivença, São Sebastião do Uatumã, Silves, Tabatinga, Tapauá, Tefé, Tonantins, Uarini, Urucará, Urucurituba.

EMERGÊNCIA

62

ALERTA

00

ATENÇÃO

00

NORMALIDADE

00



Famílias afetadas  
até o momento: **150 mil**



Pessoas afetadas  
até o momento: **599 mil**

## CORPO DE BOMBEIROS

**PERÍODO:** 12 de julho a 4 de janeiro de 2024

**TOTAL DE INCÊNDIOS COMBATIDOS:** 3.001

**CAPITAL:** 896

**INTERIOR:** 2.105



**19.615 FOCOS DE CALOR NO AMAZONAS**  
(1º de janeiro de 2023 a 04 de janeiro de 2024)

• Região Metropolitana

**2.871 focos (14,6%)**

• Região Sul do Amazonas

**11.357 focos (57,89%)**

## RECORTE FUNDIÁRIO 2023

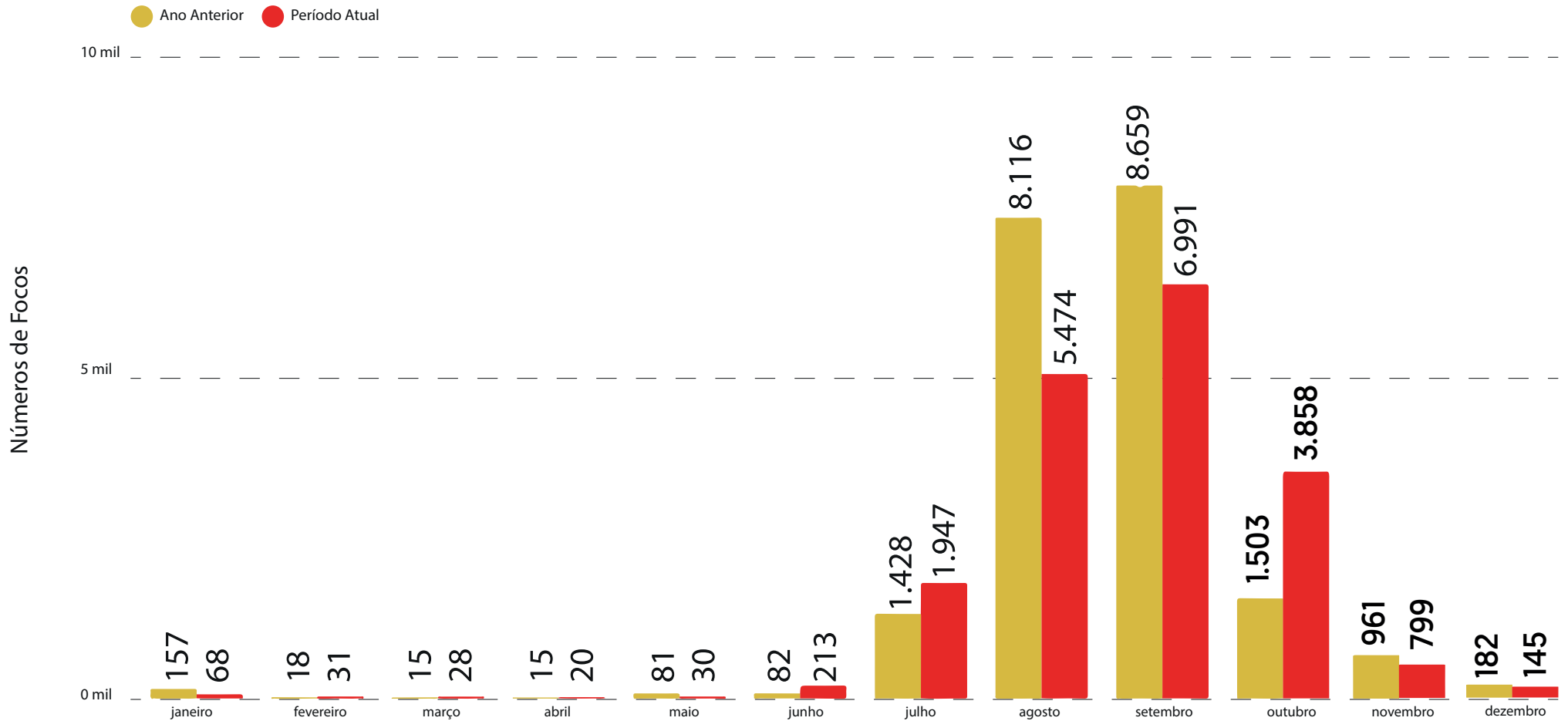
• Focos de calor em áreas do estado  
**3.112 focos (15,87%)**

• Focos de calor em áreas federais  
**11.603 focos (59,19%)**

• Focos de calor em vazios cartográficos  
**4.889 focos (24,94%)**

**Atualizado:** 05/01/2024, às 14h

# Alerta mensal de focos de calor no Amazonas



# ▶ Controle Geográfico ◀



CALHA	QUANT. MUNIC.	NORMAL	ATENÇÃO	ALERTA	SITUAÇÃO DE EMERGÊNCIA
<b>ALTO SOLIMÕES</b>	07	00	00	00	07
<b>BAIXO AMAZONAS</b>	07	00	00	00	07
<b>BAIXO SOLIMÕES</b>	09	00	00	00	09
<b>JURUÁ</b>	07	00	00	00	07
<b>MADEIRA</b>	06	00	00	00	06
<b>MÉDIO AMAZONAS</b>	07	00	00	00	07
<b>MÉDIO SOLIMÕES</b>	08	00	00	00	08
<b>PURUS</b>	06	00	00	00	06
<b>RIO NEGRO</b>	05	00	00	00	05
<b>TOTAL</b>	62	00	00	00	62

# Situação dos Municípios



Operação  
**ESTIAGEM**  
AMAZONAS - 2023

COMITÊ INTERSETORIAL



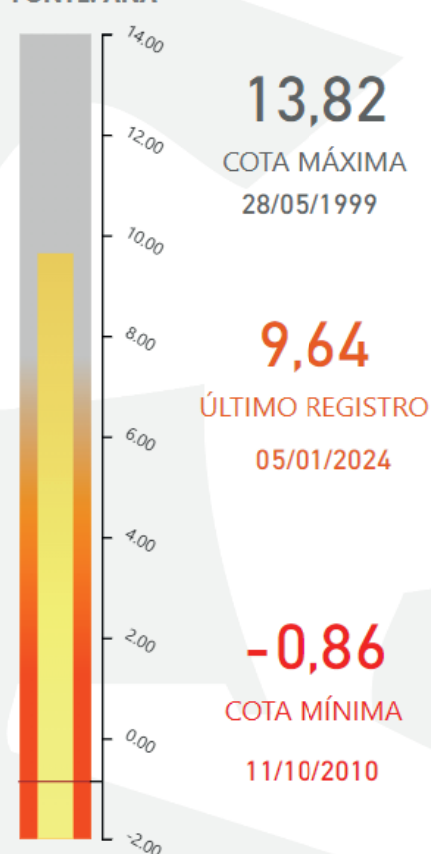
CALHA: ALTO SOLIMÕES

MUNICÍPIO	STATUS	DIFERENÇA MÍNIMA E ÚLTIMO HISTÓRICO
AMATURA	NORMAL	
ATALAIA DO NORTE	NORMAL	1,88
BENJAMIN CONSTANT	NORMAL	
SANTO ANTÔNIO DO IÇÁ	NORMAL	11,02
SÃO PAULO DE OLIVENÇA	NORMAL	-1,25
TABATINGA	NORMAL	10,50
TONANTINS	NORMAL	

LEGENDA DE TERMÔMETRO:   
x METRAGEM DA COTA MÍNIMA   
y METRAGEM DO ÚLTIMO REGISTRO

TABATINGA

TIPO: AUTO  
FONTE: ANA



SANTO ANTÔNIO DO IÇÁ

TIPO: MANUAL  
FONTE: ANA



A distância entre **x** e **y** demonstra o quanto falta para atingir a mínima histórica.

# Situação dos Municípios



Operação  
**ESTIAGEM**  
AMAZONAS - 2023

**COMITÊ INTERSETORIAL**

**CALHA: MÉDIO SOLIMÕES**

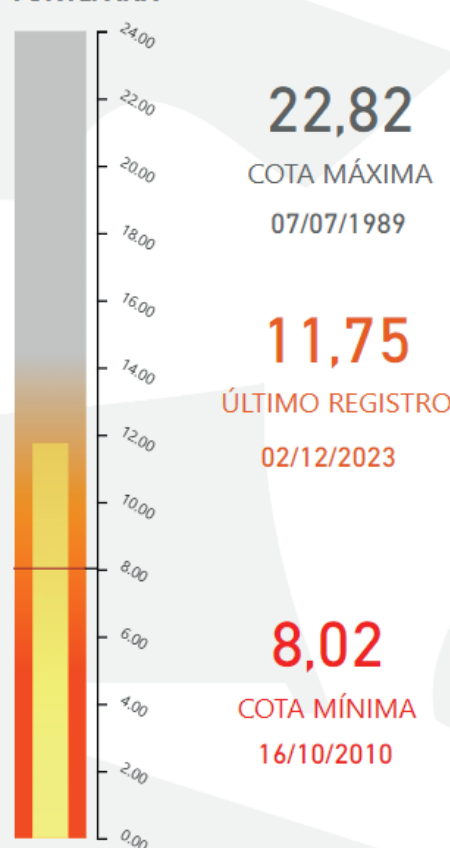
MUNICÍPIO	STATUS	DIFERENÇA MÍNIMA E ÚLTIMO HISTORICO
ALVARÃES	NORMAL	
COARI	NORMAL	7,88
FONTE BOA	NORMAL	3,73
JAPURÁ	NORMAL	6,87
JUTAÍ	NORMAL	
MARAÃ	NORMAL	5,76
TEFÉ	NORMAL	9,50
UARINI	NORMAL	

LEGENDA DE TERMÔMETRO:   
x METRAGEM DA COTA MÍNIMA   
y METRAGEM DO ÚLTIMO REGISTRO



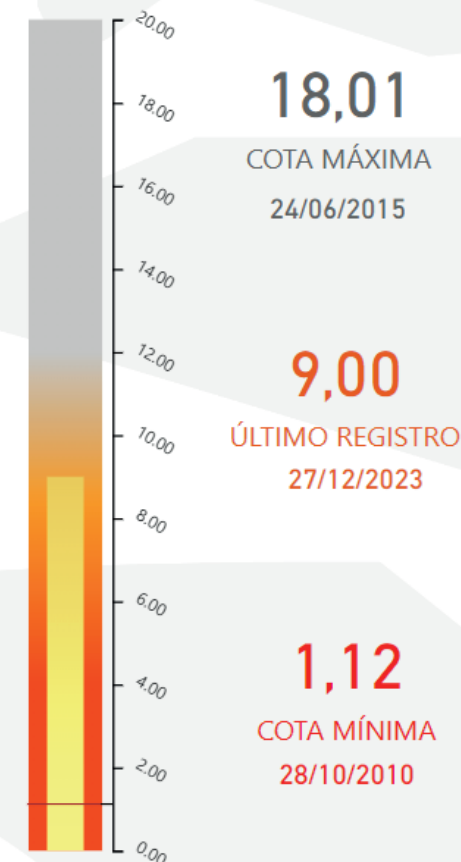
**FONTE BOA**

TIPO: MANUAL  
FONTE: ANA



**COARI**

TIPO: MANUAL  
FONTE: ANA



A distância entre **x** e **y** demonstra o quanto falta para atingir a mínima histórica.

# Situação dos Municípios



Operação  
**ESTIAGEM**  
AMAZONAS - 2023

**COMITÊ INTERSETORIAL**

**CALHA: BAIXO SOLIMÕES**

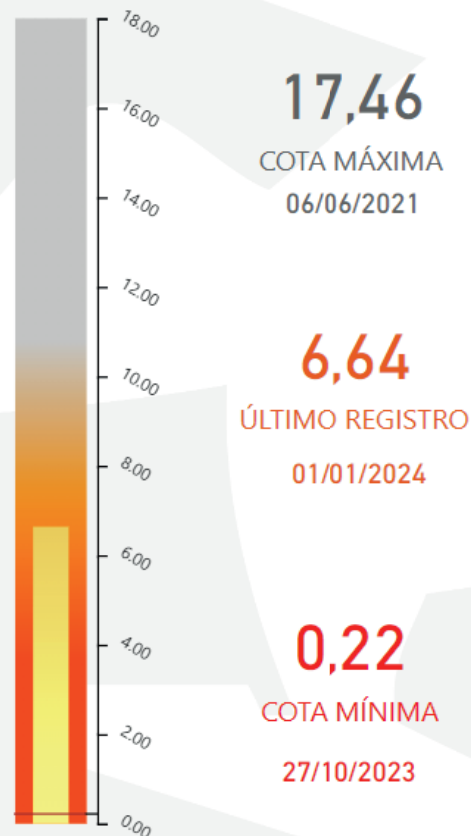
MUNICÍPIO	STATUS	DIFERENÇA MÍNIMA E ÚLTIMO HISTORICO
ANAMÃ	NORMAL	
ANORI	NORMAL	
CAAPIRANGA	NORMAL	
CAREIRO CASTANHO	NORMAL	
CAREIRO DA VÁRZEA	NORMAL	6,42
CODAJÁS	NORMAL	7,86
IRANDUBA	NORMAL	
MANACAPURU	NORMAL	6,00
MANAQUIRI	NORMAL	

LEGENDA DE TERMÔMETRO:   
x METRAGEM DA COTA MÍNIMA   
y METRAGEM DO ÚLTIMO REGISTRO



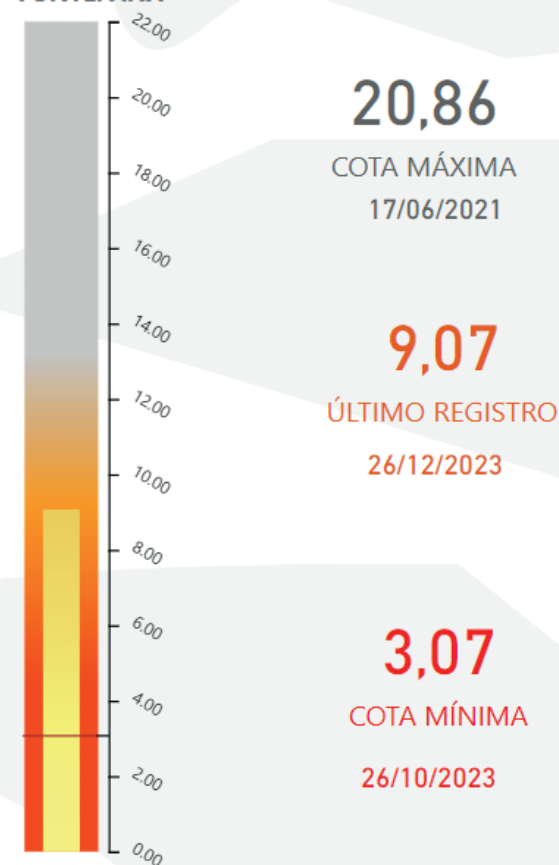
**CAREIRO DA VÁRZEA**

TIPO: AUTO  
FONTE: ANA



**MANACAPURU**

TIPO: AUTO/MANUAL  
FONTE: ANA



A distância entre **x** e **y** demonstra o quanto falta para atingir a mínima histórica.

# Situação dos Municípios



Operação  
**ESTIAGEM**  
AMAZONAS - 2023

**COMITÊ INTERSETORIAL**



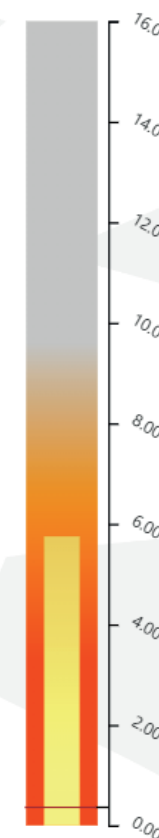
ITACOATIARA

TIPO: AUTO  
FONTE: ANA

**CALHA: MÉDIO AMAZONAS**

MUNICÍPIO	STATUS	DIFERENÇA MÍNIMA E ÚLTIMO HISTÓRICO
AUTAZES	NORMAL	
ITACOATIARA	NORMAL	5,39
ITAPIRANGA	NORMAL	
PRESIDENTE FIGUEIREDO	NORMAL	
RIO PRETO DA EVA	NORMAL	
SILVES	NORMAL	
URUCURITUBA	NORMAL	

LEGENDA DE TERMÔMETRO: — x METRAGEM DA COTA MÍNIMA  
 y METRAGEM DO ÚLTIMO REGISTRO



**15,20**  
COTA MÁXIMA  
20/05/2021

**5,75**  
ÚLTIMO REGISTRO  
05/01/2024

**0,36**  
COTA MÍNIMA  
26/10/2023

A distância entre **x** e **y** demonstra o quanto falta para atingir a mínima histórica.

# Situação dos Municípios



Operação  
**ESTIAGEM**  
AMAZONAS - 2023

**COMITÊ INTERSETORIAL**

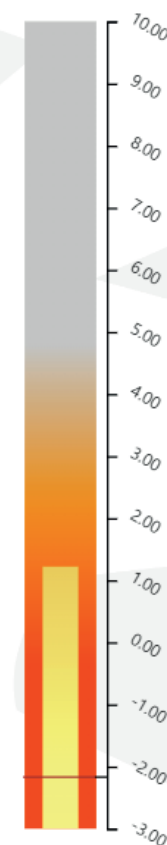


**CALHA: BAIXO AMAZONAS**

MUNICÍPIO	STATUS	DIFERENÇA MÍNIMA E ÚLTIMO HISTÓRICO
BARREIRINHA	NORMAL	
BOA VISTA DO RAMOS	NORMAL	
MAUÉS	NORMAL	
NHAMUNDÁ	NORMAL	
PARINTINS	NORMAL	3,39
SÃO SEBASTIÃO DO UATUMÃ	NORMAL	
URUCARÁ	NORMAL	

LEGENDA DE TERMÔMETRO:   
 x METRAGEM DA COTA MÍNIMA   
 y METRAGEM DO ÚLTIMO REGISTRO

**PARINTINS**  
TIPO: MANUAL  
FONTE: ANA



**9,46**  
COTA MÁXIMA  
21/05/2021

**1,22**  
ÚLTIMO REGISTRO  
02/01/2024

**-2,17**  
COTA MÍNIMA  
25/10/2023

A distância entre **x** e **y** demonstra o quanto falta para atingir a mínima histórica.



# Situação dos Municípios



Operação  
**ESTIAGEM**  
AMAZONAS - 2023

**COMITÊ INTERSETORIAL**

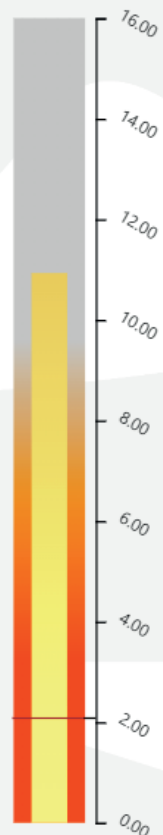


**CALHA: JURUÁ**

MUNICÍPIO	STATUS	DIFERENÇA MÍNIMA E ÚLTIMO HISTORICO
CARAUARI	NORMAL	
EIRUNEPÉ	NORMAL	12,44
ENVIRA	NORMAL	8,58
GUAJARÁ	NORMAL	8,85
IPIXUNA	NORMAL	11,07
ITAMARATI	NORMAL	12,00
JURUÁ	NORMAL	

LEGENDA DE TERMÔMETRO:   
 x METRAGEM DA COTA MÍNIMA   
 y METRAGEM DO ÚLTIMO REGISTRO

**GUAJARÁ**  
TIPO: AUTO  
FONTE: ANA

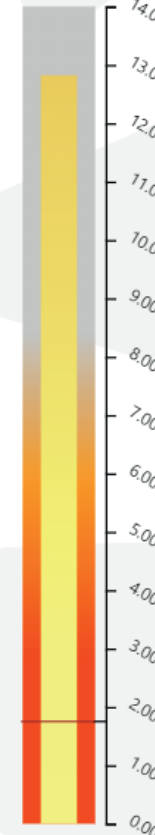


**14,62**  
COTA MÁXIMA  
13/05/2009

**10,93**  
ÚLTIMO REGISTRO  
05/01/2024

**2,08**  
COTA MÍNIMA  
15/09/2022

**IPIXUNA**  
TIPO: MANUAL  
FONTE: ANA



**13,96**  
COTA MÁXIMA  
18/04/1986

**12,82**  
ÚLTIMO REGISTRO  
04/01/2024

**1,75**  
COTA MÍNIMA  
08/10/1998

A distância entre **x** e **y** demonstra o quanto falta para atingir a mínima histórica.

# Situação dos Municípios



Operação  
**ESTIAGEM**  
AMAZONAS - 2023

**COMITÊ INTERSETORIAL**



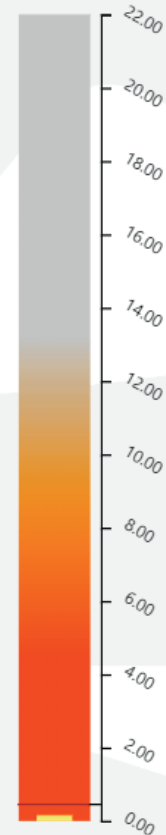
## CALHA: PURUS

MUNICÍPIO	STATUS	DIFERENÇA MÍNIMA E ÚLTIMO HISTÓRICO
BERURI	NORMAL	8,58
BOCA DO ACRE	NORMAL	8,41
CANUTAMA	NORMAL	4,49
LÁBREA	NORMAL	12,52
PAUINI	NORMAL	0,91
TAPAUÁ	NORMAL	

LEGENDA DE TERMÔMETRO:   
 x METRAGEM DA COTA MÍNIMA   
 y METRAGEM DO ÚLTIMO REGISTRO

### LÁBREA

TIPO: MANUAL  
FONTE: ANA



21,79

COTA MÁXIMA  
13/04/1997

12,97

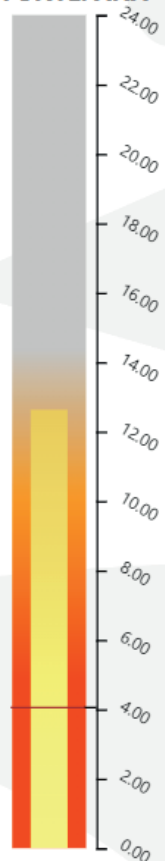
ÚLTIMO REGISTRO  
04/01/2024

0,45

COTA MÍNIMA  
17/10/1937

### BERURI

TIPO: MANUAL  
FONTE: ANA



22,36

COTA MÁXIMA  
24/06/2015

12,63

ÚLTIMO REGISTRO  
05/01/2024

4,05

COTA MÍNIMA  
25/10/2023

A distância entre x e y demonstra o quanto falta para atingir a mínima histórica.

# Situação dos Municípios



Operação  
**ESTIAGEM**  
AMAZONAS - 2023

**COMITÊ INTERSETORIAL**



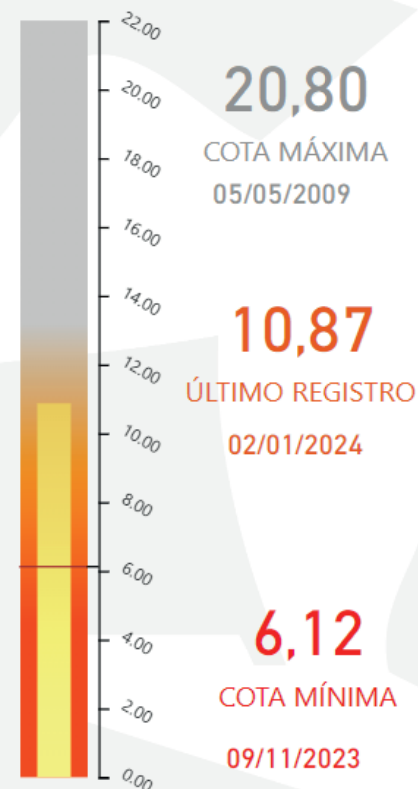
**CALHA: MADEIRA**

MUNICÍPIO	STATUS	DIFERENÇA MÍNIMA E ÚLTIMO HISTÓRICO
APUÍ	NORMAL	
NOVO ARIPUANÃ	NORMAL	
NOVA OLINDA DO NORTE	NORMAL	4,75
HUMAITÁ	NORMAL	6,98
BORBA	NORMAL	9,79
MANICORÉ	NORMAL	11,46

LEGENDA DE TERMÔMETRO:   
x METRAGEM DA COTA MÍNIMA   
y METRAGEM DO ÚLTIMO REGISTRO

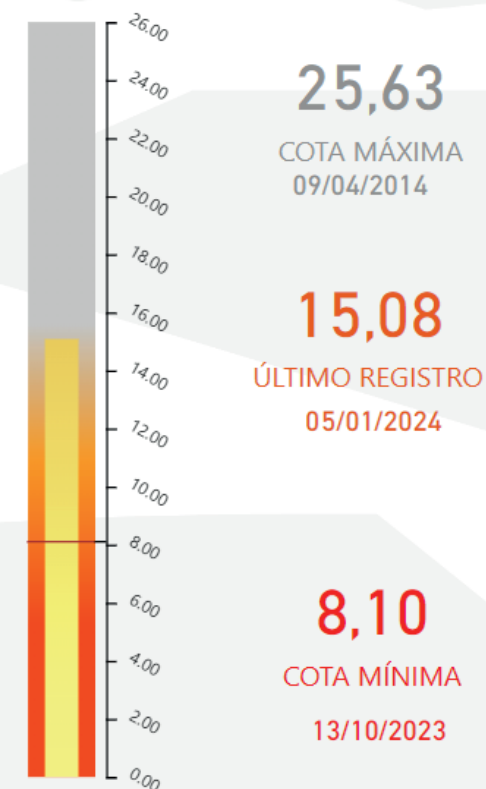
**NOVA OLINDA DO NORTE**

TIPO: AUTO  
FONTE: ANA



**HUMAITÁ**

TIPO: AUTO/MANUAL  
FONTE: ANA



A distância entre **x** e **y** demonstra o quanto falta para atingir a mínima histórica.

# Situação dos Municípios



Operação  
**ESTIAGEM**  
AMAZONAS - 2023

**COMITÊ INTERSETORIAL**

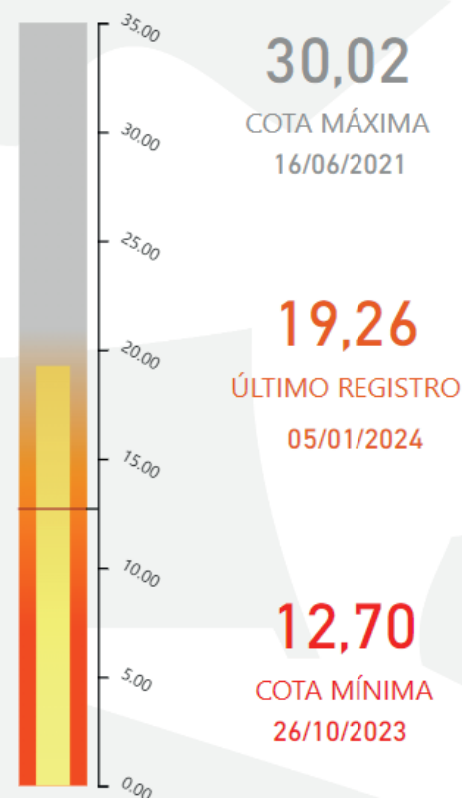


**CALHA: NEGRO**

MUNICÍPIO	STATUS	DIFERENÇA MÍNIMA E ÚLTIMO HISTÓRICO
BARCELOS	NORMAL	2,83
MANAUS	NORMAL	6,56
NOVO AIRÃO	NORMAL	
SANTA ISABEL DO RIO NEGRO	NORMAL	3,00
SÃO GABRIEL DA CACHOEIRA	NORMAL	3,68

LEGENDA DE TERMÔMETRO:   
 x METRAGEM DA COTA MÍNIMA   
 y METRAGEM DO ÚLTIMO REGISTRO

**MANAUS**  
TIPO: AUTO/MANUAL  
FONTE: ANA



**BARCELOS**  
TIPO: AUTO  
FONTE: ANA



A distância entre **x** e **y** demonstra o quanto falta para atingir a mínima histórica.