

# Boletim Estiagem

## EMERGÊNCIA

Alvarães, Amatura, Anamã, Anori, Apuí, Atalaia do Norte, Autazes, Barcelos, Barreirinha, Benjamin Constant, Beruri, Boa Vista do Ramos, Boca do Acre, Borba, Caapiranga, Canutama, Carauari, Careiro Castanho, Careiro Da Várzea, Coari, Codajás, Eirunepé, Envira, Fonte Boa, Guajará, Humaitá, Ipixuna, Iranduba, Itacoatiara, Itamarati, Itapiranga, Japurá, Juruá, Jutai, Lábrea, Manacapuru, Manaquiri, Manaus, Manicoré, Maraã, Maués, Nhamundá, Nova Olinda do Norte, Novo Airão, Novo Aripuanã, Parintins, Pauini, Presidente Figueiredo, Rio Preto da Eva, Santa Isabel do Rio Negro, Santo Antônio do Içá, São Gabriel da Cachoeira, São Paulo de Olivença, São Sebastião do Uatumã, Silves, Tabatinga, Tapauá, Tefé, Tonantins, Uarini, Urucará, Urucurituba.



Famílias afetadas  
até o momento: **159 mil**



Pessoas afetadas  
até o momento: **637 mil**

## CORPO DE BOMBEIROS

**PERÍODO:** 12 de julho a 25 de janeiro de 2024

**TOTAL DE INCÊNDIOS COMBATIDOS:** 3.055

**CAPITAL:** 938

**INTERIOR:** 2.117



## 128 FOCOS DE CALOR NO AMAZONAS (1º de janeiro de 2024 a 25 de janeiro de 2024)

• Região Metropolitana

**29 focos (22,65%)**

• Região Sul do Amazonas

**25 focos (19,53%)**

## RECORTE FUNDIÁRIO 2023

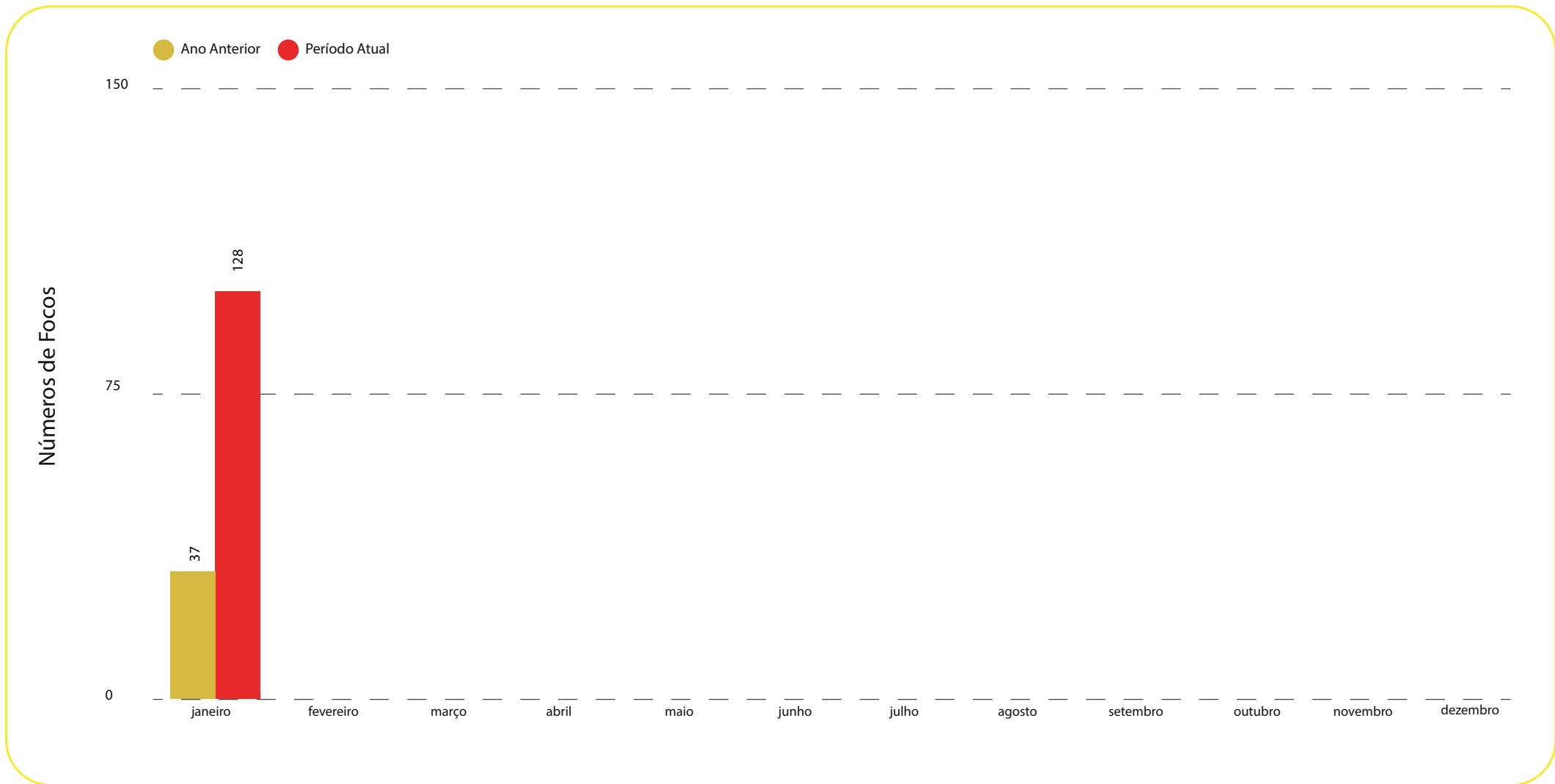
• Focos de calor em áreas do estado  
**18 focos (14,06%)**

• Focos de calor em áreas federais  
**71 focos (55,47%)**

• Focos de calor em vazios cartográficos  
**39 focos (30,47%)**

**Atualizado:** 26/01/2024, às 14h

# Alerta mensal de focos de calor no Amazonas



# ▶ Controle Geográfico ◀



CALHA	QUANT. MUNIC.	NORMAL	ATENÇÃO	ALERTA	SITUAÇÃO DE EMERGÊNCIA
<b>ALTO SOLIMÕES</b>	07	00	00	00	07
<b>BAIXO AMAZONAS</b>	07	00	00	00	07
<b>BAIXO SOLIMÕES</b>	09	00	00	00	09
<b>JURUÁ</b>	07	00	00	00	07
<b>MADEIRA</b>	06	00	00	00	06
<b>MÉDIO AMAZONAS</b>	07	00	00	00	07
<b>MÉDIO SOLIMÕES</b>	08	00	00	00	08
<b>PURUS</b>	06	00	00	00	06
<b>RIO NEGRO</b>	05	00	00	00	05
<b>TOTAL</b>	62	00	00	00	62

# Situação dos Municípios

Dados do dia 17 JAN 2024

Operação  
**ESTIAGEM**  
AMAZONAS - 2023  
COMITÊ INTERSETORIAL

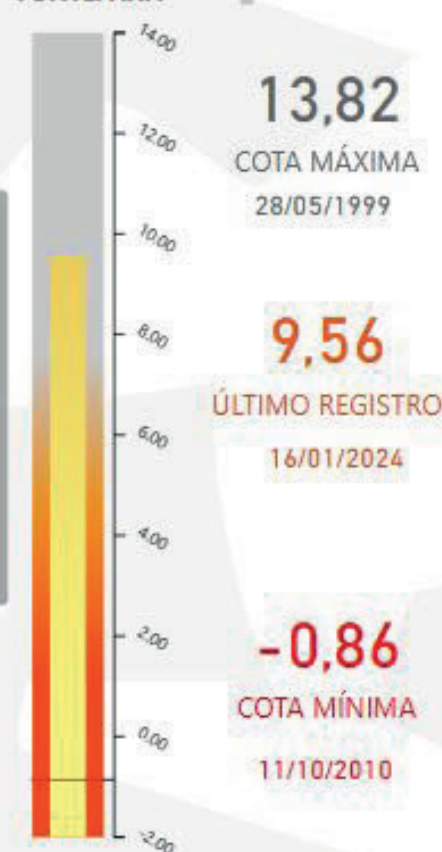


CALHA: ALTO SOLIMÕES

MUNICÍPIO	DIFERENÇA MÍNIMA E ÚLTIMO HISTÓRICO
AMATURA	
ATALAIA DO NORTE	5,88
BENJAMIN CONSTANT	
SANTO ANTÔNIO DO IÇÁ	11,19
SÃO PAULO DE OLIVENÇA	-1,25
TABATINGA	10,42
TONANTINS	

LEGENDA DE TERMÔMETRO:   
x METRAGEM DA COTA MÍNIMA   
y METRAGEM DO ÚLTIMO REGISTRO

TABATINGA  
TIPO: AUTO  
FONTE: ANA



SANTO ANTÔNIO DO IÇÁ  
TIPO: MANUAL  
FONTE: ANA



A distância entre x e y demonstra o quanto falta para atingir a mínima histórica.

# Situação dos Municípios

Dados do dia 17 JAN 2024

Operação  
**ESTIAGEM**  
AMAZONAS - 2023

COMITÊ INTERSETORIAL

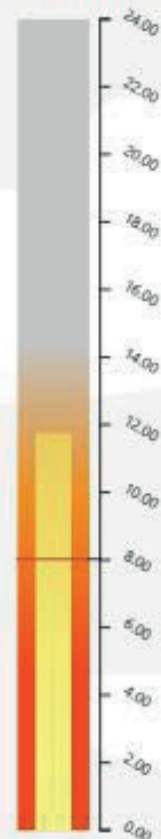
CALHA: MÉDIO SOLIMÕES

MUNICÍPIO	DIFERENÇA MÍNIMA E ÚLTIMO HISTORICO
ALVARÃES	
COARI	9,28
FONTE BOA	3,73
JAPURÁ	7,23
JUTAÍ	
MARAÃ	6,89
TEFÉ	10,26
UARINI	

LEGENDA DE TERMÔMETRO:   
x METRAGEM DA COTA MÍNIMA   
y METRAGEM DO ÚLTIMO REGISTRO

FONTE BOA

TIPO: MANUAL  
FONTE: ANA



22,82

COTA MÁXIMA

07/07/1989

11,75

ÚLTIMO REGISTRO

02/12/2023


8,02

COTA MÍNIMA

16/10/2010

COARI

TIPO: MANUAL  
FONTE: ANA



18,01

COTA MÁXIMA

24/06/2015

10,40

ÚLTIMO REGISTRO

08/01/2024

1,12

COTA MÍNIMA

28/10/2010

A distância entre x e y demonstra o quanto falta para atingir a mínima histórica.



# Situação dos Municípios

Dados do dia 17 JAN 2024

Operação  
**ESTIAGEM**  
AMAZONAS - 2023

COMITÊ INTERSETORIAL

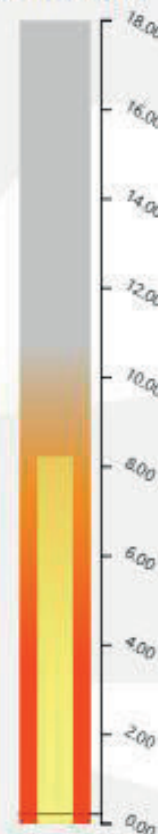
CALHA: BAIXO SOLIMÕES

MUNICÍPIO	DIFERENÇA MÍNIMA E ÚLTIMO HISTÓRICO
ANAMÃ	
ANORI	
CAAPIRANGA	
CAREIRO CASTANHO	
CAREIRO DA VÁRZEA	8,01
CODAJÁS	7,86
IRANDUBA	
MANACAPURU	9,08
MANAQUARI	

LEGENDA DE TERMÔMETRO:   
x METRAGEM DA COTA MÍNIMA   
y METRAGEM DO ÚLTIMO REGISTRO

CAREIRO DA VÁRZEA

TIPO: AUTO  
FONTE: ANA



17,46

COTA MÁXIMA  
06/06/2021

8,23


ÚLTIMO REGISTRO  
16/01/2024

0,22

COTA MÍNIMA  
27/10/2023

MANACAPURU

TIPO: AUTO/MANUAL  
FONTE: ANA



20,86

COTA MÁXIMA  
17/06/2021

12,15

ÚLTIMO REGISTRO  
17/01/2024

3,07

COTA MÍNIMA  
26/10/2023

A distância entre x e y demonstra o quanto falta para atingir a mínima histórica.

# Situação dos Municípios

Dados do dia 17 JAN 2024



Operação  
**ESTIAGEM**  
AMAZONAS - 2023

COMITÊ INTERSETORIAL



CALHA: MÉDIO AMAZONAS


MUNICÍPIO	DIFERENÇA MÍNIMA E ÚLTIMO HISTÓRICO
AUTAZES	
ITACOATIARA	6,61
ITAPIRANGA	
PRESIDENTE FIGUEIREDO	
RIO PRETO DA EVA	
SILVES	
URUCURITUBA	

LEGENDA DE TERMÔMETRO:

- x METRAGEM DA COTA MÍNIMA
- y METRAGEM DO ÚLTIMO REGISTRO

ITACOATIARA

TIPO: AUTO  
FONTE: ANA



15,20  
COTA MÁXIMA  
20/05/2021

6,97  
ÚLTIMO REGISTRO  
17/01/2024

0,36  
COTA MÍNIMA  
26/10/2023

A distância entre *x* e *y* demonstra o quanto falta para atingir a mínima histórica.

# Situação dos Municípios

Dados do dia 17 JAN 2024

Operação  
**ESTIAGEM**  
AMAZONAS - 2023  
COMITÊ INTERSETORIAL




CALHA: BAIXO AMAZONAS

MUNICÍPIO	DIFERENÇA MÍNIMA E ÚLTIMO HISTÓRICO
BARREIRINHA	
BOA VISTA DO RAMOS	
MAUÉS	
NHAMUNDÁ	
PARINTINS	4,56
SÃO SEBASTIÃO DO UATUMÃ	
URUCARÁ	

LEGENDA DE TERMÔMETRO:   
x METRAGEM DA COTA MÍNIMA   
y METRAGEM DO ÚLTIMO REGISTRO

PARINTINS  
TIPO: MANUAL  
FONTE: ANA



9,46  
COTA MÁXIMA  
21/05/2021

2,39  
ÚLTIMO REGISTRO  
16/01/2024

-2,17  
COTA MÍNIMA  
25/10/2023

A distância entre x e y demonstra o quanto falta para atingir a mínima histórica.



# Situação dos Municípios

Dados do dia 17 JAN 2024

Operação  
**ESTIAGEM**  
AMAZONAS - 2023  
COMITÊ INTERSETORIAL



CALHA: JURUÁ

MUNICÍPIO	DIFERENÇA MÍNIMA E ÚLTIMO HISTÓRICO
CARAUARI	
EIRUNEPÉ	12,44
ENVIRA	8,70
GUAJARÁ	3,93
IPIXUNA	9,39
ITAMARATI	12,10
JURUÁ	

LEGENDA DE TERMÔMETRO:   
x METRAGEM DA COTA MÍNIMA   
y METRAGEM DO ÚLTIMO REGISTRO

GUAJARÁ  
TIPO: AUTO  
FONTE: ANA



IPIXUNA  
TIPO: MANUAL  
FONTE: ANA



A distância entre x e y demonstra o quanto falta para atingir a mínima histórica.

# Situação dos Municípios

Dados do dia 17 JAN 2024

Operação  
**ESTIAGEM**  
AMAZONAS - 2023  
COMITÊ INTERSETORIAL

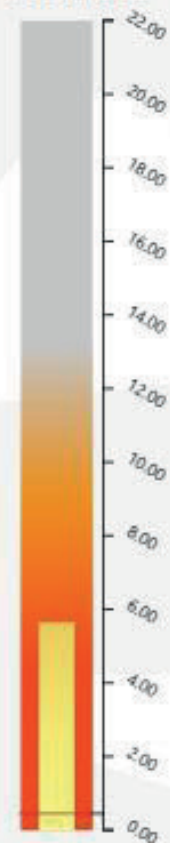


CALHA: PURUS

MUNICÍPIO	DIFERENÇA MÍNIMA E ÚLTIMO HISTÓRICO
BERURI	9,85
BOCA DO ACRE	9,51
CANUTAMA	10,46
LÁBREA	14,99
PAUINI	0,91
TAPAUÁ	

LEGENDA DE TERMÔMETRO:   
x METRAGEM DA COTA MÍNIMA   
y METRAGEM DO ÚLTIMO REGISTRO

LÁBREA  
TIPO: MANUAL  
FONTE: ANA




21,79  
COTA MÁXIMA  
13/04/1997

15,44  
ÚLTIMO REGISTRO  
16/01/2024

0,45  
COTA MÍNIMA  
17/10/1937

BERURI  
TIPO: MANUAL  
FONTE: ANA



22,36  
COTA MÁXIMA  
24/06/2015

13,90  
ÚLTIMO REGISTRO  
17/01/2024

4,05  
COTA MÍNIMA  
25/10/2023

A distância entre x e y demonstra o quanto falta para atingir a mínima histórica.

# Situação dos Municípios

Dados do dia 17 JAN 2024

Operação  
**ESTIAGEM**  
AMAZONAS - 2023  
COMITÊ INTERSETORIAL



CALHA: MADEIRA

MUNICÍPIO	DIFERENÇA MÍNIMA E ÚLTIMO HISTÓRICO
APUÍ	
NOVO ARIPUANÃ	
NOVA OLINDA DO NORTE	6,08
HUMAITÁ	7,95
BORBA	9,79
MANICORÉ	11,46

LEGENDA DE TERMÔMETRO:   
x METRAGEM DA COTA MÍNIMA   
y METRAGEM DO ÚLTIMO REGISTRO

NOVA OLINDA DO NORTE

TIPO: AUTO  
FONTE: ANA



HUMAITÁ

TIPO: AUTO/MANUAL  
FONTE: ANA



A distância entre x e y demonstra o quanto falta para atingir a mínima histórica.



# Situação dos Municípios

Dados do dia 17 JAN 2024

Operação  
**ESTIAGEM**  
AMAZONAS - 2023

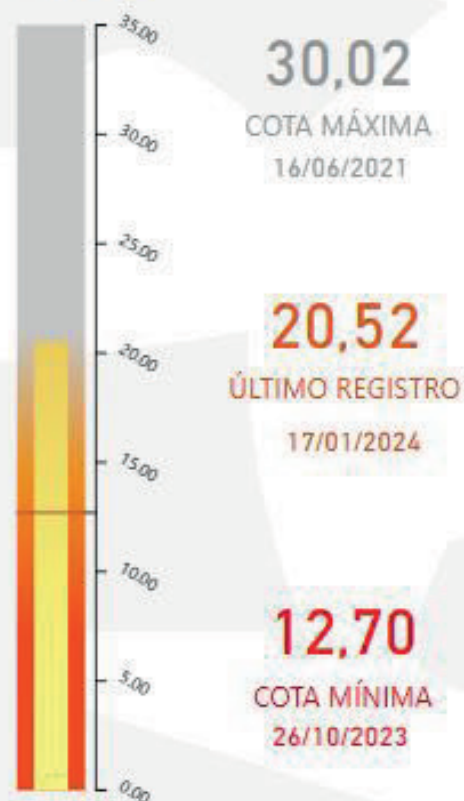
COMITÊ INTERSETORIAL

CALHA: NEGRO

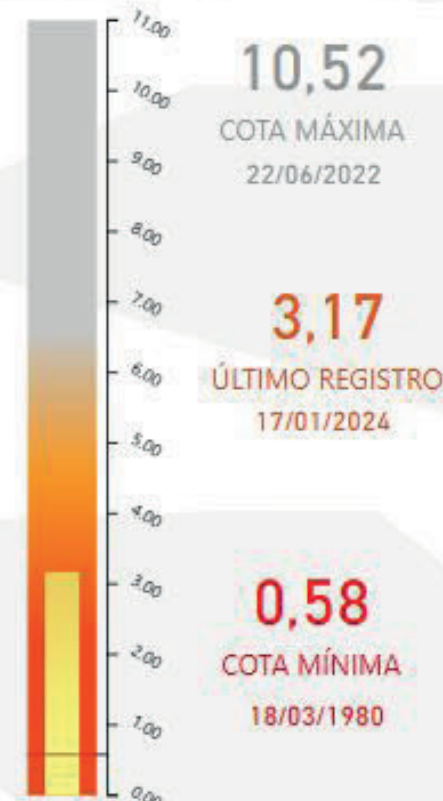
MUNICÍPIO	DIFERENÇA MÍNIMA E ÚLTIMO HISTÓRICO
BARCELOS	2,59
MANAUS	7,82
NOVO AIRÃO	
SANTA ISABEL DO RIO NEGRO	2,86
SÃO GABRIEL DA CACHOEIRA	3,02

LEGENDA DE TERMÔMETRO:   
x METRAGEM DA COTA MÍNIMA   
y METRAGEM DO ÚLTIMO REGISTRO

MANAUS  
TIPO: AUTO/MANUAL  
FONTE: ANA



BARCELOS  
TIPO: AUTO  
FONTE: ANA



A distância entre **x** e **y** demonstra o quanto falta para atingir a mínima histórica.