

Boletim Estiagem

EMERGÊNCIA

Alvarães, Amatura, Anamã, Anori, Apuí, Atalaia do Norte, Autazes, Barcelos, Barreirinha, Benjamin Constant, Beruri, Boa Vista do Ramos, Boca do Acre, Borba, Caapiranga, Canutama, Carauari, Careiro Castanho, Careiro Da Várzea, Coari, Codajás, Eirunepé, Envira, Fonte Boa, Guajará, Humaitá, Ipixuna, Iranduba, Itacoatiara, Itamarati, Itapiranga, Japurá, Juruá, Jutai, Lábrea, Manacapuru, Manaquiri, Manaus, Manicoré, Maraã, Maués, Nhamundá, Nova Olinda do Norte, Novo Airão, Novo Aripuanã, Parintins, Pauini, Presidente Figueiredo, Rio Preto da Eva, Santa Isabel do Rio Negro, Santo Antônio do Içá, São Gabriel da Cachoeira, São Paulo de Olivença, São Sebastião do Uatumã, Silves, Tabatinga, Tapauá, Tefé, Tonantins, Uarini, Urucará, Urucurituba.

EMERGÊNCIA

62

ALERTA

00

ATENÇÃO

00

NORMALIDADE

00



Famílias afetadas
até o momento: **159 mil**



Pessoas afetadas
até o momento: **637 mil**

CORPO DE BOMBEIROS

PERÍODO: 12 de julho de 2023 a 14 de março de 2024

TOTAL DE INCÊNDIOS COMBATIDOS: 3.186

CAPITAL: 1.047

INTERIOR: 2.139



319 FOCOS DE CALOR NO AMAZONAS (1º de janeiro a 13 de março de 2024)

- Região Metropolitana

71 focos (22,26%)

- Região Sul do Amazonas

70 focos (21,94%)

RECORTE FUNDIÁRIO 2024

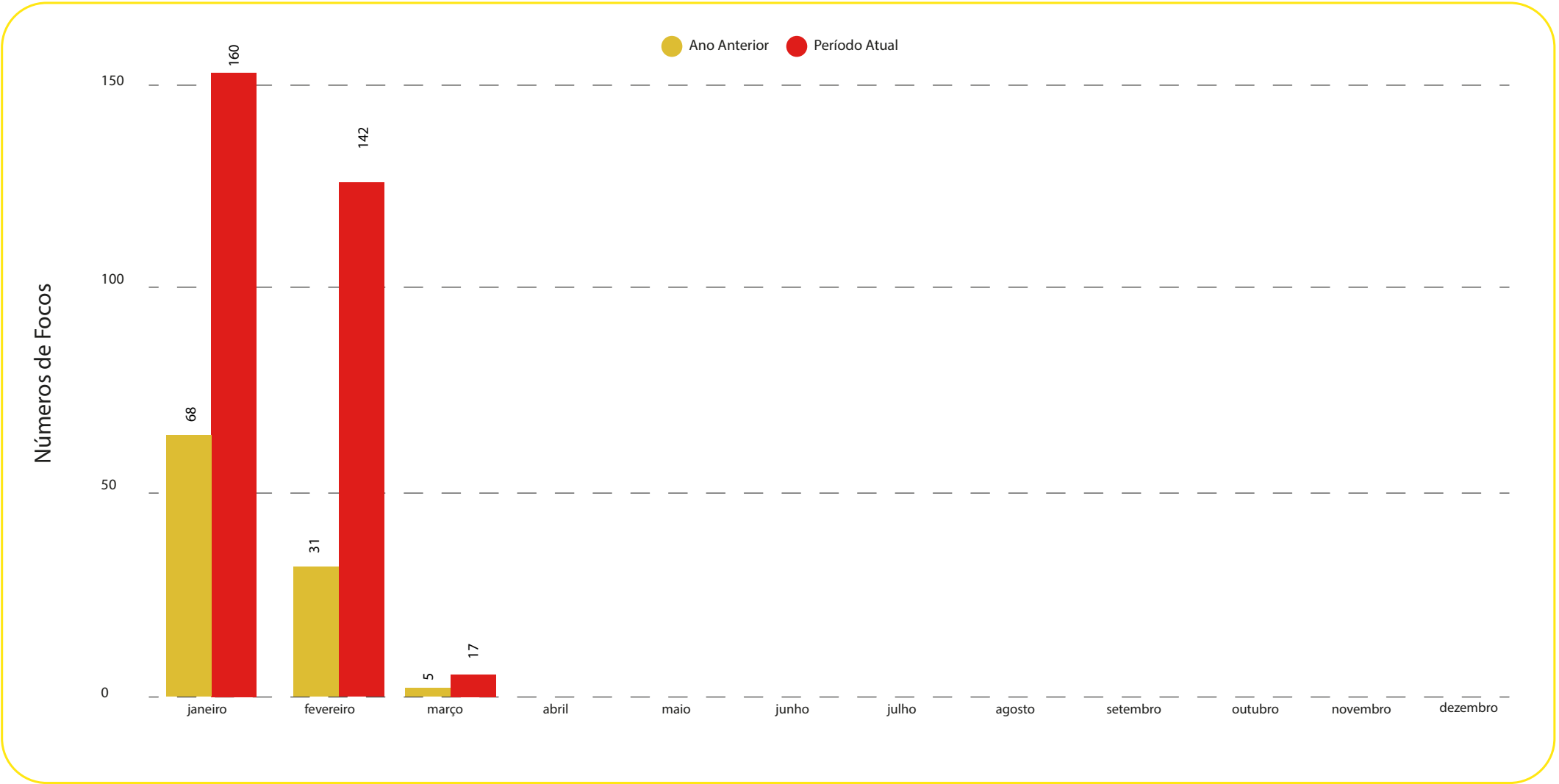
- Focos de calor em áreas do estado
52 focos (16,30%)

- Focos de calor em áreas federais
182 focos (57,05%)

- Focos de calor em vazios cartográficos
85 focos (26,65%)

Atualizado: 15/03/2024, às 14h

▶ Alerta mensal de focos de calor no Amazonas ◀



▶ Controle Geográfico ◀



CALHA	QUANT. MUNIC.	NORMAL	ATENÇÃO	ALERTA	SITUAÇÃO DE EMERGÊNCIA
ALTO SOLIMÕES	07	00	00	00	07
BAIXO AMAZONAS	07	00	00	00	07
BAIXO SOLIMÕES	09	00	00	00	09
JURUÁ	07	00	00	00	07
MADEIRA	06	00	00	00	06
MÉDIO AMAZONAS	07	00	00	00	07
MÉDIO SOLIMÕES	08	00	00	00	08
PURUS	06	00	00	00	06
RIO NEGRO	05	00	00	00	05
TOTAL	62	00	00	00	62

Situação dos Municípios



Operação
ESTIAGEM
AMAZONAS - 2023

COMITÊ INTERSETORIAL

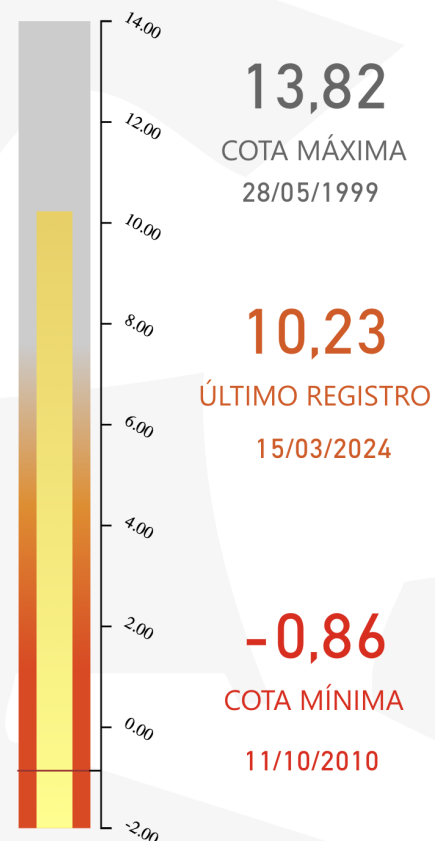


CALHA: ALTO SOLIMÕES

MUNICÍPIO	DIFERENÇA MÍNIMA E ÚLTIMO HISTÓRICO
AMATURA	
ATALAIA DO NORTE	8,51
BENJAMIN CONSTANT	
SANTO ANTÔNIO DO IÇÁ	11,85
SÃO PAULO DE OLIVENÇA	-1,25
TABATINGA	11,09
TONANTINS	

LEGENDA DE TERMÔMETRO:
 x METRAGEM DA COTA MÍNIMA
 y METRAGEM DO ÚLTIMO REGISTRO

TABATINGA
TIPO: AUTO
FONTE: ANA



SANTO ANTÔNIO DO IÇÁ
TIPO: MANUAL
FONTE: ANA



A distância entre **x** e **y** demonstra o quanto falta para atingir a mínima histórica.

Situação dos Municípios



Operação
ESTIAGEM
AMAZONAS - 2023

COMITÊ INTERSETORIAL

CALHA: MÉDIO SOLIMÕES

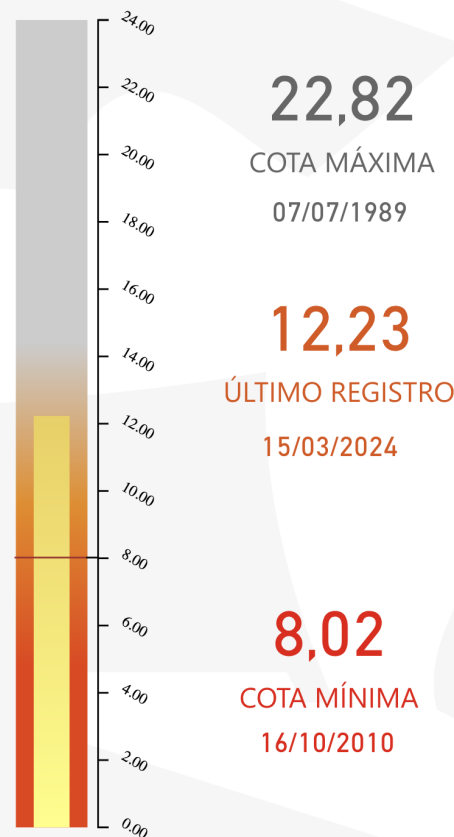
MUNICÍPIO	DIFERENÇA MÍNIMA E ÚLTIMO HISTÓRICO
ALVARÃES	
COARI	11,42
FONTE BOA	4,21
JAPURÁ	3,89
JUTAI	
MARAÃ	5,43
TEFÉ	11,16
UARINI	

LEGENDA DE TERMÔMETRO:

- x METRAGEM DA COTA MÍNIMA
- y METRAGEM DO ÚLTIMO REGISTRO

FONTE BOA

TIPO: MANUAL
FONTE: ANA



COARI

TIPO: MANUAL
FONTE: ANA



A distância entre **x** e **y** demonstra o quanto falta para atingir a mínima histórica.

Situação dos Municípios



Operação
ESTIAGEM
AMAZONAS - 2023

COMITÊ INTERSETORIAL

CALHA: BAIXO SOLIMÕES

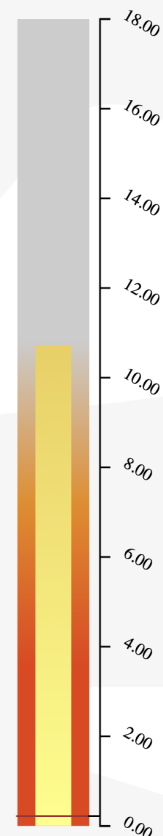
MUNICÍPIO	DIFERENÇA MÍNIMA E ÚLTIMO HISTORICO
ANAMÃ	
ANORI	
CAAPIRANGA	
CAREIRO CASTANHO	
CAREIRO DA VÁRZEA	10,49
CODAJÁS	
IRANDUBA	
MANACAPURU	11,26
MANAQUIRI	

LEGENDA DE TERMÔMETRO:
 x METRAGEM DA COTA MÍNIMA
 y METRAGEM DO ÚLTIMO REGISTRO



CAREIRO DA VÁRZEA

TIPO: AUTO
FONTE: ANA



17,46

COTA MÁXIMA
06/06/2021

10,71

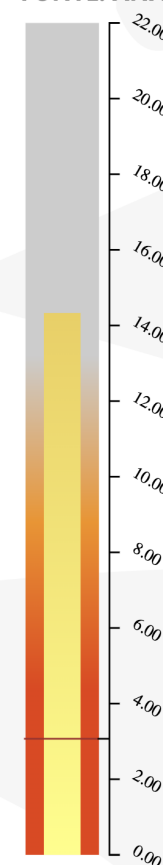
ÚLTIMO REGISTRO
13/03/2024

0,22

COTA MÍNIMA
27/10/2023

MANACAPURU

TIPO: AUTO/MANUAL
FONTE: ANA



20,86

COTA MÁXIMA
17/06/2021

14,33

ÚLTIMO REGISTRO
15/03/2024

3,07

COTA MÍNIMA
26/10/2023

A distância entre **x** e **y** demonstra o quanto falta para atingir a mínima histórica.

Situação dos Municípios



Operação
ESTIAGEM
AMAZONAS - 2023

COMITÊ INTERSETORIAL



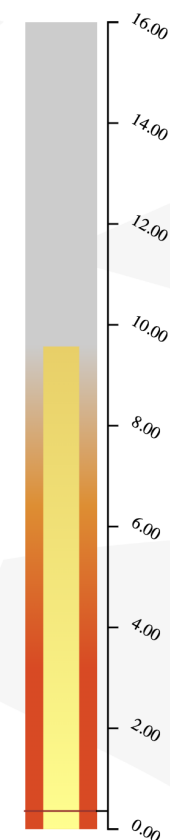
CALHA: MÉDIO AMAZONAS

MUNICÍPIO	DIFERENÇA MÍNIMA E ÚLTIMO HISTÓRICO
AUTAZES	
ITACOATIARA	9,21
ITAPIRANGA	
PRESIDENTE FIGUEIREDO	
RIO PRETO DA EVA	
SILVES	
URUCURITUBA	

LEGENDA DE TERMÔMETRO: — x METRAGEM DA COTA MÍNIMA
 y METRAGEM DO ÚLTIMO REGISTRO

ITACOATIARA

TIPO: AUTO
FONTE: ANA



15,20
COTA MÁXIMA
20/05/2021

9,57
ÚLTIMO REGISTRO
15/03/2024

0,36
COTA MÍNIMA
26/10/2023

A distância entre **x** e **y** demonstra o quanto falta para atingir a mínima histórica.

Situação dos Municípios



Operação
ESTIAGEM
AMAZONAS - 2023

COMITÊ INTERSETORIAL

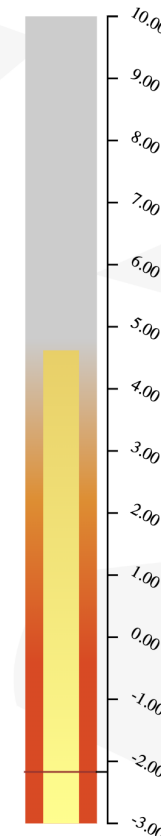


CALHA: BAIXO AMAZONAS

MUNICÍPIO	DIFERENÇA MÍNIMA E ÚLTIMO HISTÓRICO
BARREIRINHA	
BOA VISTA DO RAMOS	
MAUÉS	
NHAMUNDÁ	
PARINTINS	6,79
SÃO SEBASTIÃO DO UATUMÃ	
URUCARÁ	

LEGENDA DE TERMÔMETRO: x METRAGEM DA COTA MÍNIMA
y METRAGEM DO ÚLTIMO REGISTRO

PARINTINS
TIPO: MANUAL
FONTE: ANA



9,46
COTA MÁXIMA
21/05/2021

4,62
ÚLTIMO REGISTRO
11/03/2024

-2,17
COTA MÍNIMA
25/10/2023

A distância entre **x** e **y** demonstra o quanto falta para atingir a mínima histórica.

Situação dos Municípios



Operação
ESTIAGEM
AMAZONAS - 2023

COMITÊ INTERSETORIAL

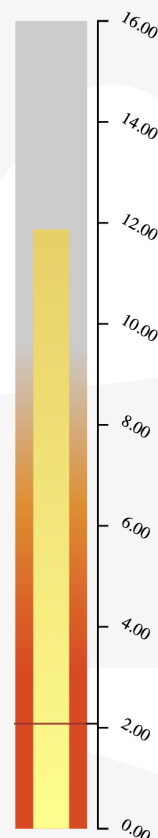


CALHA: JURUÁ

MUNICÍPIO	DIFERENÇA MÍNIMA E ÚLTIMO HISTÓRICO
CARAUARI	
EIRUNEPÉ	14,85
ENVIRA	13,88
GUAJARÁ	9,79
IPIXUNA	11,85
ITAMARATI	14,68
JURUÁ	

LEGENDA DE TERMÔMETRO:
x METRAGEM DA COTA MÍNIMA
y METRAGEM DO ÚLTIMO REGISTRO

GUAJARÁ
TIPO: AUTO
FONTE: ANA

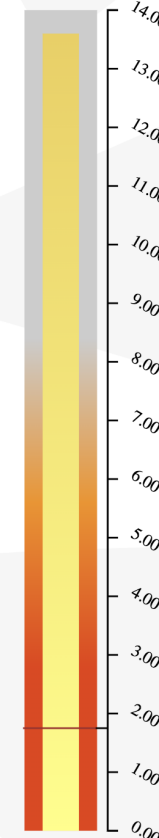


14,62
COTA MÁXIMA
13/05/2009

11,87
ÚLTIMO REGISTRO
15/03/2024

2,08
COTA MÍNIMA
15/09/2022

IPIXUNA
TIPO: MANUAL
FONTE: ANA



13,96
COTA MÁXIMA
18/04/1986

13,60
ÚLTIMO REGISTRO
15/03/2024

1,75
COTA MÍNIMA
08/10/1998

A distância entre **x** e **y** demonstra o quanto falta para atingir a mínima histórica.

Situação dos Municípios

Operação
ESTIAGEM
AMAZONAS - 2023

COMITÊ INTERSETORIAL

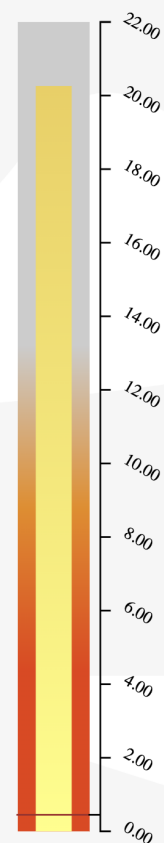


CALHA: PURUS

MUNICÍPIO	DIFERENÇA MÍNIMA E ÚLTIMO HISTÓRICO
BERURI	11,78
BOCA DO ACRE	16,71
CANUTAMA	15,61
LÁBREA	19,81
PAUINI	17,38
TAPAUÁ	

LEGENDA DE TERMÔMETRO:
 x METRAGEM DA COTA MÍNIMA
 y METRAGEM DO ÚLTIMO REGISTRO

LÁBREA
TIPO: MANUAL
FONTE: ANA

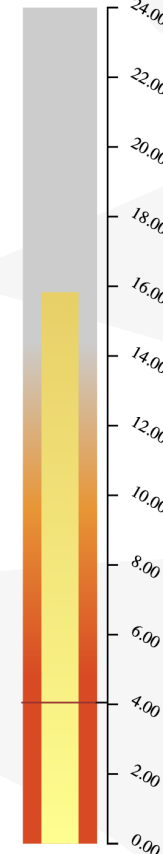


21,79
COTA MÁXIMA
13/04/1997

20,26
ÚLTIMO REGISTRO
14/03/2024

0,45
COTA MÍNIMA
17/10/1937

BERURI
TIPO: MANUAL
FONTE: ANA



22,36
COTA MÁXIMA
24/06/2015

15,83
ÚLTIMO REGISTRO
15/03/2024

4,05
COTA MÍNIMA
25/10/2023

A distância entre **x** e **y** demonstra o quanto falta para atingir a mínima histórica.

Situação dos Municípios



COMITÊ INTERSETORIAL



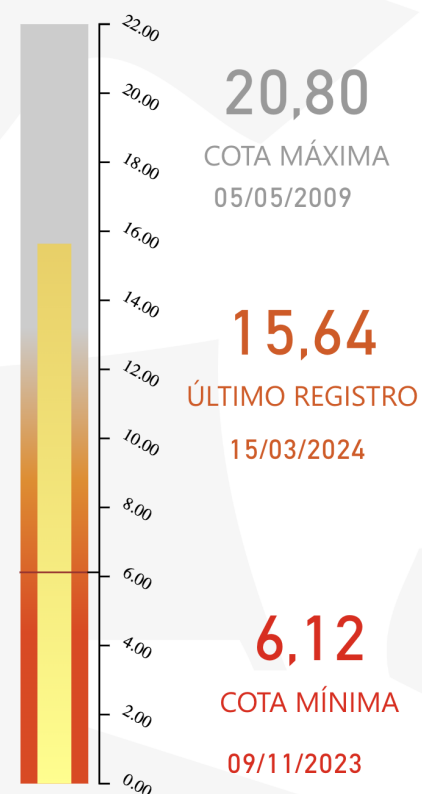
CALHA: MADEIRA

MUNICÍPIO	DIFERENÇA MÍNIMA E ÚLTIMO HISTORICO
APUÍ	
BORBA	
NOVO ARIPUANÃ	
NOVA OLINDA DO NORTE	9,52
HUMAITÁ	12,88
MANICORÉ	15,89

LEGENDA DE TERMÔMETRO:
 x METRAGEM DA COTA MÍNIMA
 y METRAGEM DO ÚLTIMO REGISTRO

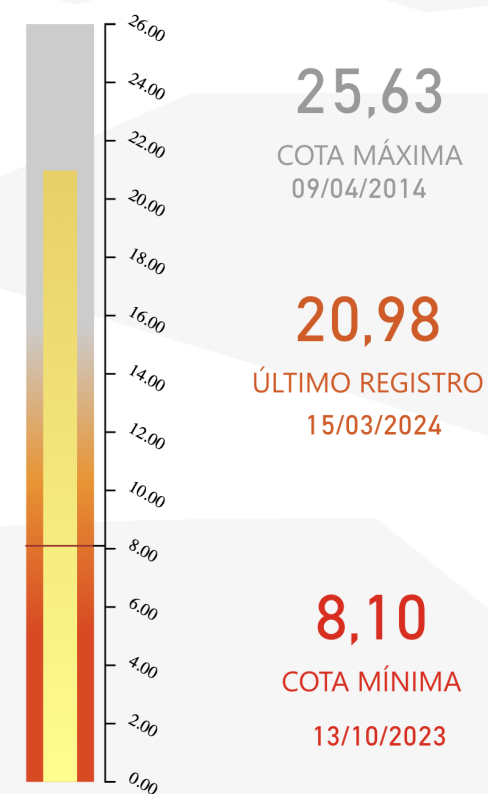
NOVA OLINDA DO NORTE

TIPO: AUTO
FONTE: ANA



HUMAITÁ

TIPO: AUTO/MANUAL
FONTE: ANA



A distância entre **x** e **y** demonstra o quanto falta para atingir a mínima histórica.

Situação dos Municípios



Operação
ESTIAGEM
AMAZONAS - 2023

COMITÊ INTERSETORIAL



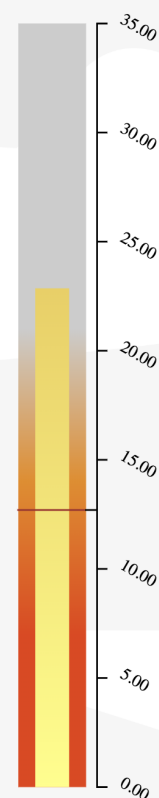
CALHA: NEGRO

MUNICÍPIO	DIFERENÇA MÍNIMA E ÚLTIMO HISTÓRICO
BARCELOS	1,83
MANAUS	10,16
NOVO AIRÃO	
SANTA ISABEL DO RIO NEGRO	2,07
SÃO GABRIEL DA CACHOEIRA	2,15

LEGENDA DE TERMÔMETRO:
 x METRAGEM DA COTA MÍNIMA
 y METRAGEM DO ÚLTIMO REGISTRO

MANAUS

TIPO: AUTO/MANUAL
FONTE: ANA



30,02

COTA MÁXIMA
16/06/2021

22,86

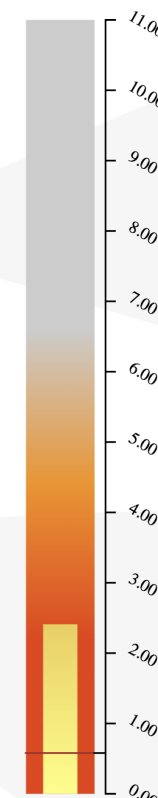
ÚLTIMO REGISTRO
15/03/2024

12,70

COTA MÍNIMA
26/10/2023

BARCELOS

TIPO: AUTO
FONTE: ANA



10,52

COTA MÁXIMA
22/06/2022

2,41

ÚLTIMO REGISTRO
15/03/2024

0,58

COTA MÍNIMA
18/03/1980

A distância entre **x** e **y** demonstra o quanto falta para atingir a mínima histórica.