

Boletim Estiagem

Emergência

20

Alerta

00

Atenção

00

Normalidade

42

Atualizado: 19/08/2024, às 14h



EMERGÊNCIA

Amaturá, Atalaia do Norte, Benjamin Constant, Beruri, Boca do Acre, Canutama, Carauari, Eirunepé, Envira, Guajará, Ipixuna, Itamarati, Juruá, Lábrea, Pauini, Santo, Antônio do Itá, São Paulo de Olivença, Tabatinga, Tapauá, Tonantins.



Famílias afetadas até o momento:

27.990



Pessoas afetadas até o momento:

111.959



ENTREGAS

226

Toneladas de alimentos

4

Estações de Tratamento de Água Móvel Funcionando

24

Purificadores de água Enviados

200

Toneladas de medicamentos/insumos

549

Sistemas do Água Boa Desde 2019

100

Caixas d'água entregues



9.631

FOCOS DE CALOR NO AMAZONAS

(30 de abril a 18 de agosto de 2024)



CORPO DE BOMBEIROS

PERÍODO: 3 de junho a 18 de agosto de 2024

TOTAL DE INCÊNDIOS COMBATIDOS: 8.197

CAPITAL: 607

INTERIOR: 7.590



Aproximadamente **23µg/m³** de Material Particulado (MP) em escala de PM 2,5 foram registrados no dia 18/08, às 10h, pela Estação de Monitoramento da Qualidade do Ar da Sema, em Manaus, indicando níveis **moderados**.

Fiscalização Ambiental

Resultados da Operações: 02/01/24 a 18/08/24



EMBARGOS:

296 EMBARGOS LAVRADOS

16.412,4109 HECTARES

Áreas interditadas para atividades



TERMOS DE APREENSÃO:

25 TERMOS

Equipamentos e veículos confiscados



MULTAS APLICADAS*:

81.345.240,52



PRISÕES E DETENÇÕES*:

150

De 30/04/24 a 18/08/24



AUTOS DE INFRAÇÃO*:

274 AUTOS LAVRADOS



ÁREAS DE ATUAÇÃO:

APUÍ, BOCA DO ACRE, CANUTAMA, HUMAITÁ, IRANDUBA, ITACOATIARA, ITAPIRANGA, LÁBREA, MANACAPURU, MANAUS, MANICORÉ, MAUÉS, NOVO ARIPUANÁ, PARINTINS, PRESIDENTE FIGUEIREDO, RIO PRETO DA EVA, SÃO SEBASTIÃO DO UATUMÁ, SILVES, TAPAUÁ, TEFÉ.

*Medida adotada por descumprimento da legislação ambiental



FOCOS DE INCÊNDIO POR ÁREAS

(1º de janeiro a 18 de agosto de 2024)

• Focos de calor em áreas do estado

689 (7,1%)

• Focos de calor em áreas federais

7.412 (77%)

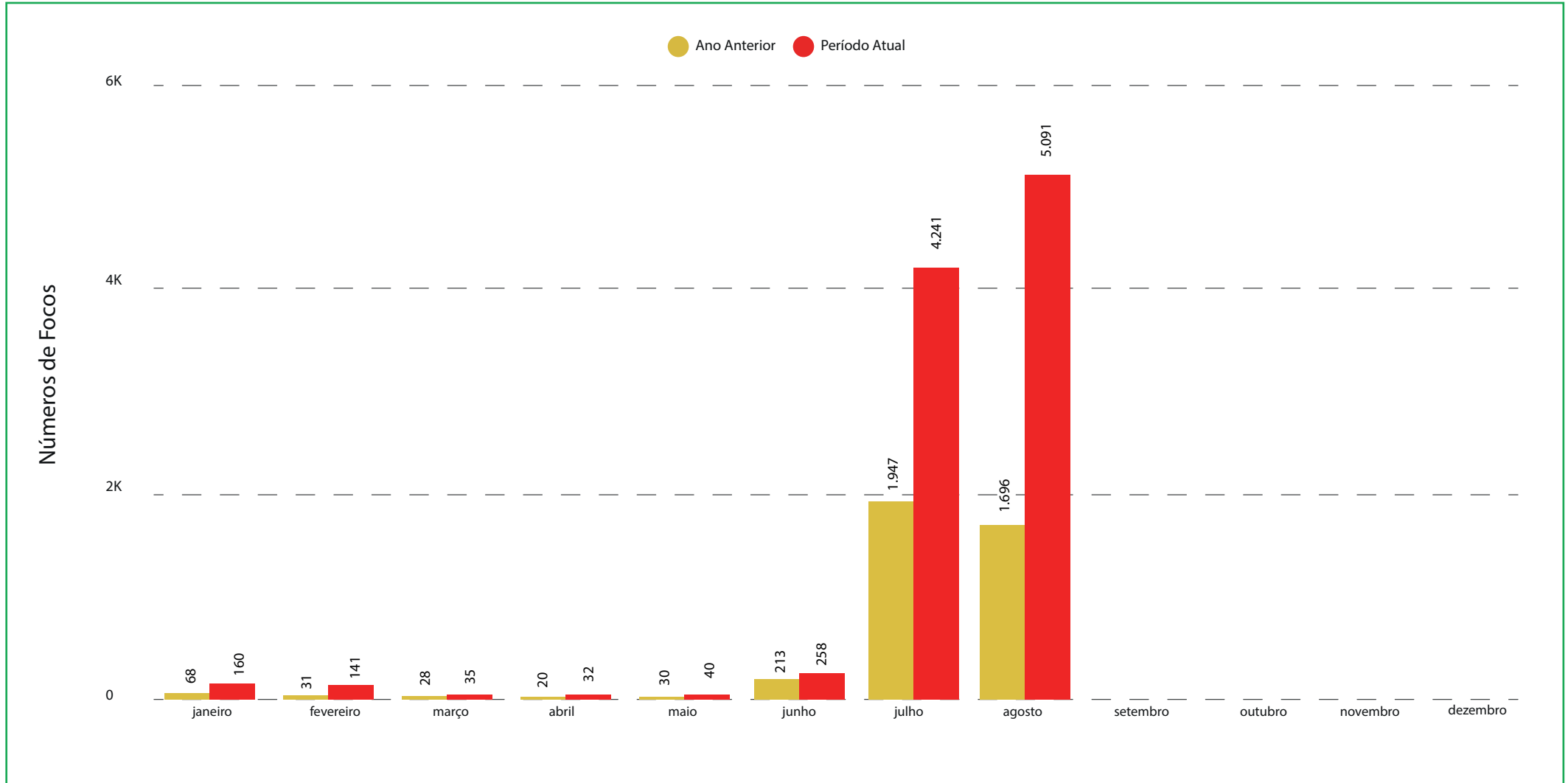
• Focos de calor em vazios cartográficos

1.530 (16%)

REGIÃO METROPOLITANA
277 focos

REGIÃO SUL DO
AMAZONAS
7.920 focos

Alerta mensal de focos de calor no Amazonas



► Situação dos Municípios



COTAS DIÁRIAS, MÍNIMAS E MÁXIMAS


SELECIONE A CALHA

ALTO SOLIMÕES

SELECIONE O MUNICÍPIO

Tabatinga

NÍVEL CRÍTICO DE ENCHENTE



Processo de Vazante

NÍVEL CRÍTICO DE VAZANTE



COTA MAIS RECENTE

0,02

ÚLTIMA DATA DE ATUALIZAÇÃO

18-08-2024

COTA MÁXIMA REGISTRADA

13,82

DATA MÁXIMA REGISTRADA

28-05-1999

COTA MÍNIMA REGISTRADA

-0,86

DATA MÍNIMA REGISTRADA

11-10-2010

DIFERENÇA ATÉ A MÁXIMA

13,80

DIFERENÇA ATÉ A MÍNIMA

0,88

► Situação dos Municípios



COTAS DIÁRIAS, MÍNIMAS E MÁXIMAS


SELECIONE A CALHA

MÉDIO SOLIMÕES

SELECIONE O MUNICÍPIO

Fonte Boa

NÍVEL CRÍTICO DE ENCHENTE



Processo de
Vazante

NÍVEL CRÍTICO DE VAZANTE

COTA MAIS RECENTE

11,70

ÚLTIMA DATA DE ATUALIZAÇÃO

19-08-2024

COTA MÁXIMA REGISTRADA

22,82

DATA MÁXIMA REGISTRADA

07-07-1989

COTA MÍNIMA REGISTRADA

8,02

DATA MÍNIMA REGISTRADA

16-10-2010

DIFERENÇA ATÉ A MÁXIMA

11,12

DIFERENÇA ATÉ A MÍNIMA

3,68



► Situação dos Municípios



COTAS DIÁRIAS, MÍNIMAS E MÁXIMAS


SELECIONE A CALHA

BAIXO SOLIMÕES

SELECIONE O MUNICÍPIO

Manacapuru

NÍVEL CRÍTICO DE ENCHENTE



Processo de Vazante

NÍVEL CRÍTICO DE VAZANTE



COTA MAIS RECENTE

12,73

ÚLTIMA DATA DE ATUALIZAÇÃO

19-08-2024

COTA MÁXIMA REGISTRADA

20,86

DATA MÁXIMA REGISTRADA

17-06-2021

COTA MÍNIMA REGISTRADA

3,07

DATA MÍNIMA REGISTRADA

26-10-2023

DIFERENÇA ATÉ A MÁXIMA

8,13

DIFERENÇA ATÉ A MÍNIMA

9,66

► Situação dos Municípios



COTAS DIÁRIAS, MÍNIMAS E MÁXIMAS

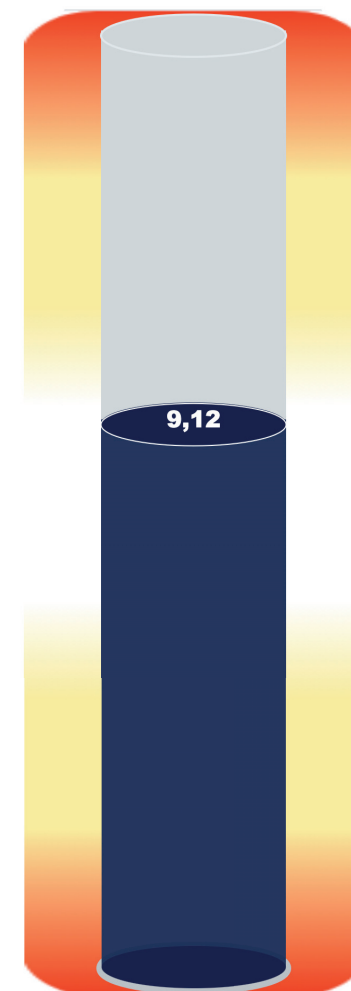
SELECIONE A CALHA

MÉDIO AMAZONAS

SELECIONE O MUNICÍPIO

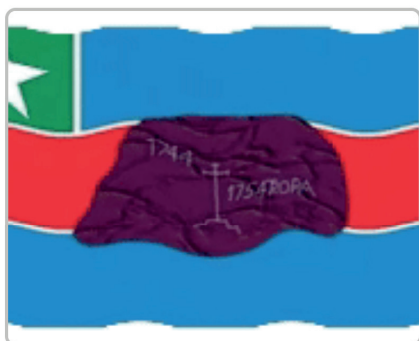
Itacoatiara

NÍVEL CRÍTICO DE ENCHENTE



Processo de Vazante

NÍVEL CRÍTICO DE VAZANTE



COTA MAIS RECENTE

9,12

ÚLTIMA DATA DE ATUALIZAÇÃO

16-08-2024

COTA MÁXIMA REGISTRADA

15,20

DATA MÁXIMA REGISTRADA

20-05-2021

COTA MÍNIMA REGISTRADA

0,36

DATA MÍNIMA REGISTRADA

26-10-2023

DIFERENÇA ATÉ A MÁXIMA

6,08

DIFERENÇA ATÉ A MÍNIMA

8,76

► Situação dos Municípios



COTAS DIÁRIAS, MÍNIMAS E MÁXIMAS


SELECIONE A CALHA

BAIXO AMAZONAS

SELECIONE O MUNICÍPIO

Parintins

NÍVEL CRÍTICO DE ENCHENTE



Processo de
Vazante

NÍVEL CRÍTICO DE VAZANTE



COTA MAIS RECENTE

4,50

ÚLTIMA DATA DE ATUALIZAÇÃO

19-08-2024

COTA MÁXIMA REGISTRADA

9,46

DATA MÁXIMA REGISTRADA

21-05-2021

COTA MÍNIMA REGISTRADA

-2,17

DATA MÍNIMA REGISTRADA

25-10-2023

DIFERENÇA ATÉ A MÁXIMA

4,96

DIFERENÇA ATÉ A MÍNIMA

6,67

► Situação dos Municípios



COTAS DIÁRIAS, MÍNIMAS E MÁXIMAS


SELECIONE A CALHA

JURUÁ

SELECIONE O MUNICÍPIO

Itamarati

NÍVEL CRÍTICO DE ENCHENTE



NÍVEL CRÍTICO DE VAZANTE



Processo de
Vazante



COTA MAIS RECENTE

5,83

ÚLTIMA DATA DE ATUALIZAÇÃO

19-08-2024

COTA MÁXIMA REGISTRADA

21,91

DATA MÁXIMA REGISTRADA

07-04-2015

COTA MÍNIMA REGISTRADA

5,14

DATA MÍNIMA REGISTRADA

11-10-1998

DIFERENÇA ATÉ A MÁXIMA

16,08

DIFERENÇA ATÉ A MÍNIMA

0,69

► Situação dos Municípios



COTAS DIÁRIAS, MÍNIMAS E MÁXIMAS

SELECIONE A CALHA

PURUS

SELECIONE O MUNICÍPIO

Lábrea

NÍVEL CRÍTICO DE ENCHENTE



Processo de
Vazante

NÍVEL CRÍTICO DE VAZANTE



COTA MAIS RECENTE

4,31

ÚLTIMA DATA DE ATUALIZAÇÃO

18-08-2024

COTA MÁXIMA REGISTRADA

21,79

DATA MÁXIMA REGISTRADA

13-04-1997

COTA MÍNIMA REGISTRADA

0,45

DATA MÍNIMA REGISTRADA

17-10-1937

DIFERENÇA ATÉ A MÁXIMA

17,48

DIFERENÇA ATÉ A MÍNIMA

3,86

► Situação dos Municípios



COTAS DIÁRIAS, MÍNIMAS E MÁXIMAS

SELECIONE A CALHA

MADEIRA

SELECIONE O MUNICÍPIO

Humaitá

NÍVEL CRÍTICO DE ENCHENTE



COTA MAIS RECENTE

9,97

ÚLTIMA DATA DE ATUALIZAÇÃO

19-08-2024

COTA MÁXIMA REGISTRADA

25,63

DATA MÁXIMA REGISTRADA

09-04-2014

COTA MÍNIMA REGISTRADA

8,10

DATA MÍNIMA REGISTRADA


13-10-2023

DIFERENÇA ATÉ A MÁXIMA

15,66

DIFERENÇA ATÉ A MÍNIMA

1,87



Processo de
Vazante

NÍVEL CRÍTICO DE VAZANTE

► Situação dos Municípios



COTAS DIÁRIAS, MÍNIMAS E MÁXIMAS

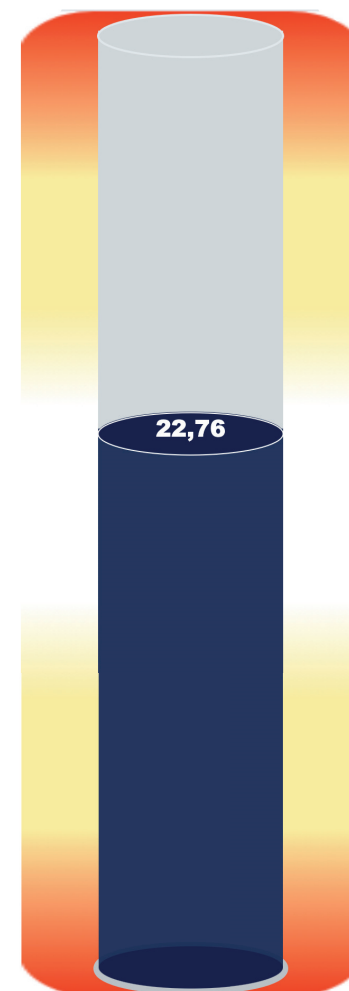
SELECIONE A CALHA

NEGRO

SELECIONE O MUNICÍPIO

Manaus

NÍVEL CRÍTICO DE ENCHENTE



Processo de Vazante

NÍVEL CRÍTICO DE VAZANTE

COTA MAIS RECENTE

22,76

ÚLTIMA DATA DE ATUALIZAÇÃO

19-08-2024

COTA MÁXIMA REGISTRADA

30,02

DATA MÁXIMA REGISTRADA

16-06-2021

COTA MÍNIMA REGISTRADA

12,70

DATA MÍNIMA REGISTRADA

26-10-2023

DIFERENÇA ATÉ A MÁXIMA

7,26

DIFERENÇA ATÉ A MÍNIMA

10,06

