

# Boletim Estiagem

Emergência

62

Alerta

00

Atenção

00

Normalidade

00

Atualizado: 28 de agosto, às 14h



## EMERGÊNCIA

Alvarães, Amaturá, Anamá, Anori, Apuí, Atalaia do Norte, Autazes, Barcelos, Barreirinha, Benjamin Constant, Beruri, Boa Vista do Ramos, Boca do Acre, Borba, Caapiranga, Canutama, Carauari, Careiro, Careiro da Várzea, Coari, Codajás, Envira, Eirunepé, Fonte Boa, Guajará, Humaitá, Ipixuna, Iranduba, Itacoatiara, Itamarati, Itapiranga, Japurá, Juruá, Jutai, Lábrea, Manaquiri, Manaus, Manacapuru, Manicoré, Maués, Maraã, Nova Olinda do Norte, Novo Airão, Novo Aripuanã, Nhamundá, Parintins, Pauini, Presidente Figueiredo, Rio Preto da Eva, Santa Isabel do Rio Negro, Santo Antônio do Içá, São Gabriel da Cachoeira, São Paulo de Olivença, São Sebastião do Uatumã, Silves, Tabatinga, Tapauá, Tefé, Tonantins, Uarini, Urucará, Urucurituba.

\*Famílias afetadas até o momento: **77.449**

\*Pessoas afetadas até o momento: **309.776**

\*Dados parciais, sujeitos a alterações.



### ENTREGAS

**737,1**

Toneladas de alimentos

**6**

Estações de Tratamento de Água Móvel Funcionando

**24**

Purificadores de água Instalados

**200,3**

Toneladas de medicamentos/insumos

**549**

Sistemas do Água Boa Desde 2019

**100**

Caixas d'água entregues



**12.768**

FOCOS DE CALOR NO AMAZONAS [30 de abril a 27 de agosto de 2024]



## CORPO DE BOMBEIROS

**PERÍODO:** 3 de junho a 27 de agosto  
**TOTAL DE INCÊNDIOS COMBATIDOS:** 10.879  
**CAPITAL:** 930  
**INTERIOR:** 9.949



Aproximadamente **111 µg/m³** de Material Particulado (MP) em escala de PM2,5 foram registrados no dia 28/08, às 10h, pela Estação de Monitoramento da Qualidade do Ar da Sema, em Manaus, indicando níveis **muito ruins**.

## Fiscalização Ambiental

Resultados da Operações: 02/01/24 a 28/08/24

**EMBARGOS:**  
**323 EMBARGOS LAVRADOS**  
17.171.7861 HECTARES  
Áreas interditas para atividades

**TERMOS DE APREENSÃO:**  
**35 TERMOS**  
Equipamentos e veículos confiscados

**MULTAS APLICADAS\*:**  
**R\$ 127.900.902,61**

**PRISÕES E DETENÇÕES\*:**  
**168** De 30/04/24 a 28/08/24

**AUTOS DE INFRAÇÃO\*:**  
**305 AUTOS LAVRADOS**

**ÁREAS DE ATUAÇÃO:**  
Apuí, Autazes, Boca Do Acre, Canutama, Careiro, Humaitá, Iranduba, Itacoatiara, Itapiranga, Lábrea, Manacapuru, Manaquiri, Manicoré, Maués, Novo Airão, Novo Aripuanã, Parintins, Presidente Figueiredo, Rio Preto Da Eva, São Sebastião Do Uatumã, Silves, Tapauá, Tefé.

\*Medida adotada por descumprimento da legislação ambiental



## FOCOS DE INCÊNDIO POR ÁREAS

[30 de abril a 27 de agosto de 2024]

• Focos de calor em áreas do estado

**974 (7,63%)**

• Focos de calor em áreas federais

**9.549 (74,78%)**

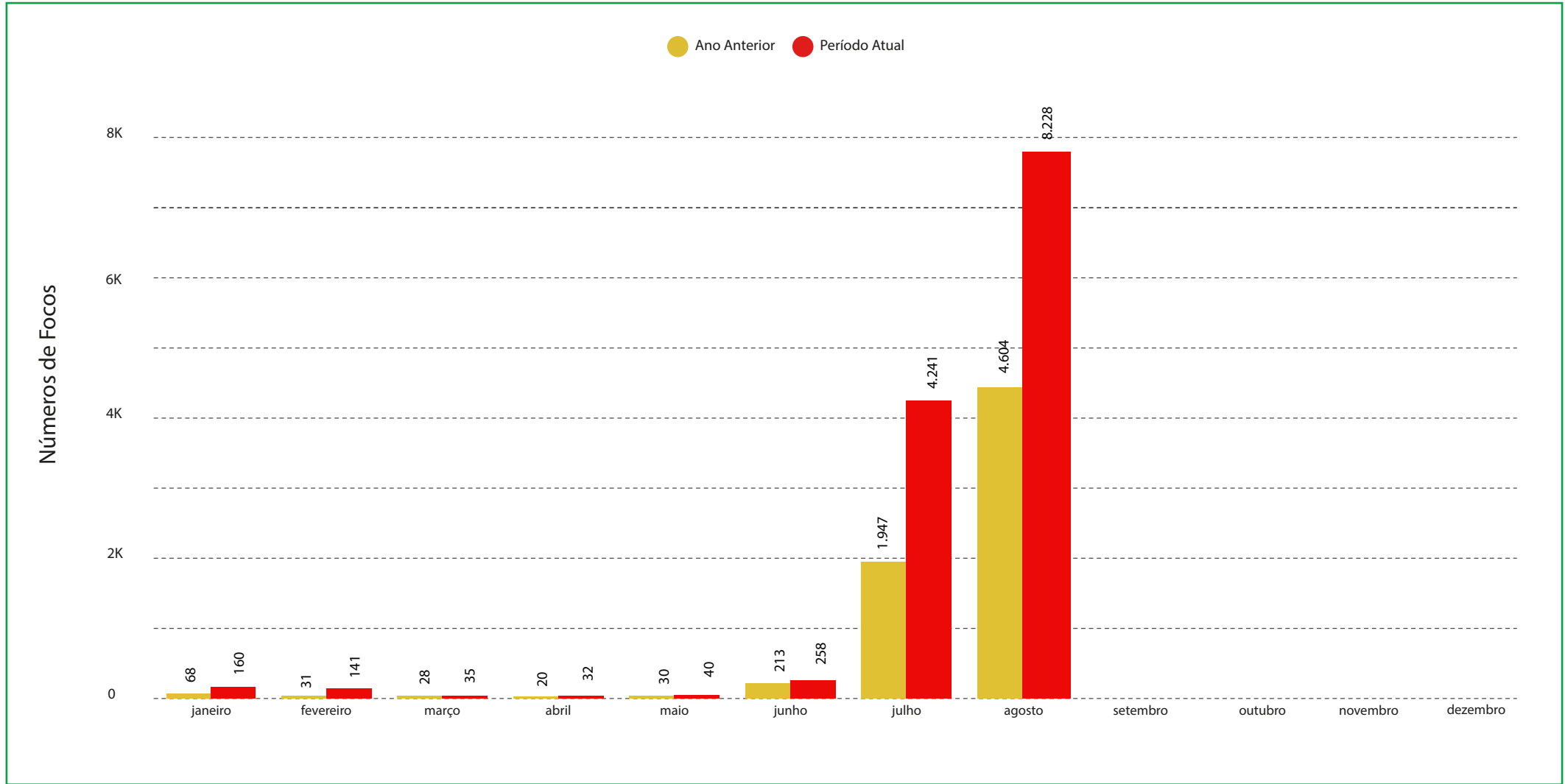
• Focos de calor em vazios cartográficos

**2.245 (17,58%)**

**REGIÃO METROPOLITANA**  
394 focos

**REGIÃO SUL DO AMAZONAS**  
11.090 focos

# Alerta mensal de focos de calor no Amazonas



# ► Situação dos Municípios



## COTAS DIÁRIAS, MÍNIMAS E MÁXIMAS

SELECIONE A CALHA

NEGRO

SELECIONE O MUNICÍPIO

Manaus

COTA MAIS RECENTE

20,77

ÚLTIMA DATA DE ATUALIZAÇÃO

28/08/2024

COTA MÁXIMA REGISTRADA

30,02

DATA MÁXIMA REGISTRADA

16/06/2021

COTA MÍNIMA REGISTRADA

12,70

DATA MÍNIMA REGISTRADA

26/10/2023


DIFERENÇA ATÉ A MÁXIMA

9,25

DIFERENÇA ATÉ A MÍNIMA

8,07

NÍVEL CRÍTICO DE ENCHENTE



Processo de  
Vazante

NÍVEL CRÍTICO DE VAZANTE



# ► Situação dos Municípios



## COTAS DIÁRIAS, MÍNIMAS E MÁXIMAS

SELECIONE A CALHA

ALTO SOLIMÕES

SELECIONE O MUNICÍPIO

Tabatinga



COTA MAIS RECENTE

**-0,60**

ÚLTIMA DATA DE ATUALIZAÇÃO

**28/08/2024**

COTA MÁXIMA REGISTRADA

**13,82**

DATA MÁXIMA REGISTRADA

**28/05/1999**

COTA MÍNIMA REGISTRADA

**-0,86**

DATA MÍNIMA REGISTRADA

**11/10/2010**

DIFERENÇA ATÉ A MÁXIMA

**14,42**

DIFERENÇA ATÉ A MÍNIMA

**0,26**

NÍVEL CRÍTICO DE ENCHENTE



Processo de  
Vazante

NÍVEL CRÍTICO DE VAZANTE

# ► Situação dos Municípios



## COTAS DIÁRIAS, MÍNIMAS E MÁXIMAS

SELECIONE A CALHA

MÉDIO SOLIMÕES

SELECIONE O MUNICÍPIO

Fonte Boa

NÍVEL CRÍTICO DE ENCHENTE



Processo de Vazante

NÍVEL CRÍTICO DE VAZANTE



COTA MAIS RECENTE

10,86

ÚLTIMA DATA DE ATUALIZAÇÃO

28/08/2024

COTA MÁXIMA REGISTRADA

22,82

DATA MÁXIMA REGISTRADA

07/07/1989

COTA MÍNIMA REGISTRADA

8,02

DATA MÍNIMA REGISTRADA

16/10/2010

DIFERENÇA ATÉ A MÁXIMA

11,96

DIFERENÇA ATÉ A MÍNIMA

2,84

# ► Situação dos Municípios



## COTAS DIÁRIAS, MÍNIMAS E MÁXIMAS

### SELECIONE A CALHA

BAIXO SOLIMÕES

### SELECIONE O MUNICÍPIO

Manacapuru



COTA MAIS RECENTE

10,53

ÚLTIMA DATA DE ATUALIZAÇÃO

28/08/2024

COTA MÁXIMA REGISTRADA

20,86

DATA MÁXIMA REGISTRADA

17/06/2021

COTA MÍNIMA REGISTRADA

3,07

DATA MÍNIMA REGISTRADA

26/10/2023

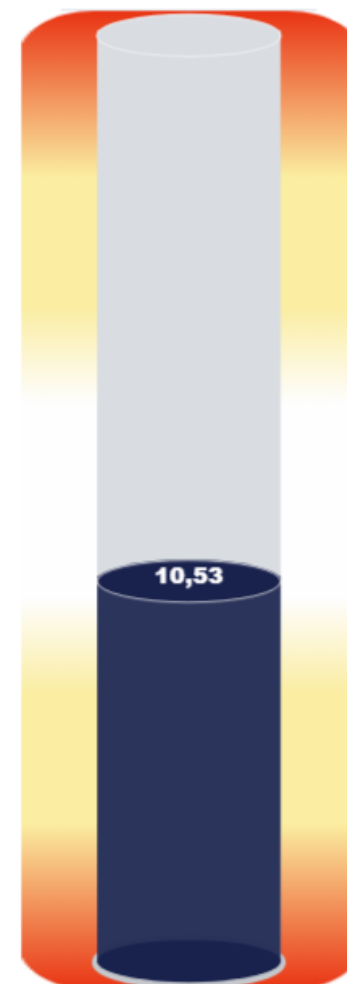
DIFERENÇA ATÉ A MÁXIMA

10,33

DIFERENÇA ATÉ A MÍNIMA

7,46

### NÍVEL CRÍTICO DE ENCHENTE



Processo de  
Vazante

### NÍVEL CRÍTICO DE VAZANTE

# ► Situação dos Municípios



## COTAS DIÁRIAS, MÍNIMAS E MÁXIMAS

SELECIONE A CALHA

MÉDIO AMAZONAS

SELECIONE O MUNICÍPIO

Itacoatiara



COTA MAIS RECENTE

7,36

ÚLTIMA DATA DE ATUALIZAÇÃO

27/08/2024

COTA MÁXIMA REGISTRADA

15,20

DATA MÁXIMA REGISTRADA

20/05/2021

COTA MÍNIMA REGISTRADA

0,36

DATA MÍNIMA REGISTRADA

26/10/2023

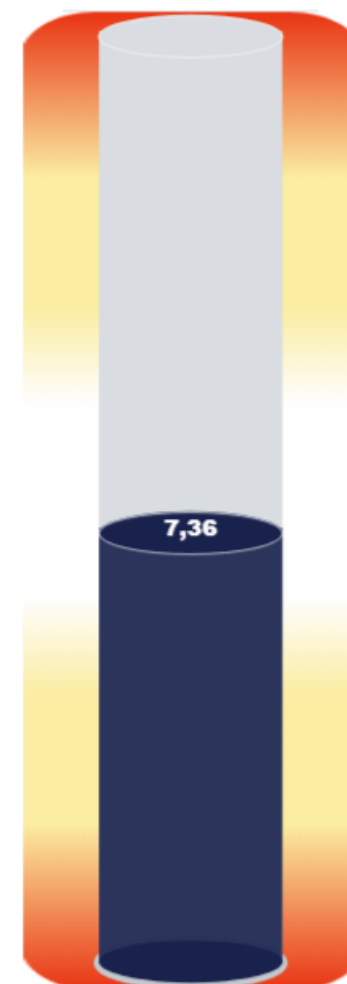
DIFERENÇA ATÉ A MÁXIMA

7,84

DIFERENÇA ATÉ A MÍNIMA

7,00

NÍVEL CRÍTICO DE ENCHENTE



Processo de  
Vazante

NÍVEL CRÍTICO DE VAZANTE

# ► Situação dos Municípios



## COTAS DIÁRIAS, MÍNIMAS E MÁXIMAS

### SELECIONE A CALHA

BAIXO AMAZONAS

### SELECIONE O MUNICÍPIO

Parintins

COTA MAIS RECENTE

3,31

ÚLTIMA DATA DE ATUALIZAÇÃO

26/08/2024

COTA MÁXIMA REGISTRADA

9,46

DATA MÁXIMA REGISTRADA

21/05/2021

COTA MÍNIMA REGISTRADA

-2,17

DATA MÍNIMA REGISTRADA

25/10/2023

DIFERENÇA ATÉ A MÁXIMA

6,15

DIFERENÇA ATÉ A MÍNIMA

5,48

### NÍVEL CRÍTICO DE ENCHENTE

Actual Value 3.31  
Target Value 3.31  
Min Value -2.17  
Max Value 9.46

3,31

Processo de  
Vazante

### NÍVEL CRÍTICO DE VAZANTE





# ► Situação dos Municípios



## COTAS DIÁRIAS, MÍNIMAS E MÁXIMAS

SELECIONE A CALHA

JURUÁ

SELECIONE O MUNICÍPIO

Itamarati

NÍVEL CRÍTICO DE ENCHENTE



Processo de  
Vazante

NÍVEL CRÍTICO DE VAZANTE



COTA MAIS RECENTE

5,42

ÚLTIMA DATA DE ATUALIZAÇÃO

28/08/2024

COTA MÁXIMA REGISTRADA

21,91

DATA MÁXIMA REGISTRADA

07/04/2015

COTA MÍNIMA REGISTRADA

5,14

DATA MÍNIMA REGISTRADA

11/10/1998

DIFERENÇA ATÉ A MÁXIMA

16,49

DIFERENÇA ATÉ A MÍNIMA

0,28

# ► Situação dos Municípios



## COTAS DIÁRIAS, MÍNIMAS E MÁXIMAS

SELECIONE A CALHA

PURUS

SELECIONE O MUNICÍPIO

Lábrea



COTA MAIS RECENTE

4,01

ÚLTIMA DATA DE ATUALIZAÇÃO

28/08/2024

COTA MÁXIMA REGISTRADA

21,79

DATA MÁXIMA REGISTRADA

13/04/1997

COTA MÍNIMA REGISTRADA

0,45

DATA MÍNIMA REGISTRADA

17/10/1937

DIFERENÇA ATÉ A MÁXIMA

17,78

DIFERENÇA ATÉ A MÍNIMA

3,56

NÍVEL CRÍTICO DE ENCHENTE



Processo de  
Vazante

NÍVEL CRÍTICO DE VAZANTE

# ► Situação dos Municípios



## COTAS DIÁRIAS, MÍNIMAS E MÁXIMAS

SELECIONE A CALHA

MADEIRA

SELECIONE O MUNICÍPIO

Humaitá



COTA MAIS RECENTE

9,23

ÚLTIMA DATA DE ATUALIZAÇÃO

28/08/2024

COTA MÁXIMA REGISTRADA

25,63

DATA MÁXIMA REGISTRADA

09/04/2014

COTA MÍNIMA REGISTRADA

8,10

DATA MÍNIMA REGISTRADA

13/10/2023

DIFERENÇA ATÉ A MÁXIMA

16,40

DIFERENÇA ATÉ A MÍNIMA

1,13

NÍVEL CRÍTICO DE ENCHENTE



Processo de  
Vazante

NÍVEL CRÍTICO DE VAZANTE