

# Boletim Estiagem

Emergência

62

Alerta

00

Atenção

00

Normalidade

00

Atualizado: 01 de setembro, às 14h



## EMERGÊNCIA

Alvarães, Amaturá, Anamá, Anori, Atalaia Do Norte, Autazes, Barcelos, Benjamin Constant, Boca Do Acre, Borba, Caapiranga, Carauari, Careiro Castanho, Careiro Da Várzea, Coari, Codajas, Eirunepe, Envira, Fonte Boa, Guajara, Humaita, Ipixuna, Iranduba, Itamarati, Itapiranga, Japura, Juruá, Jutai, Lábrea, Manaquiri, Manaus, Maraã, Maués, Nova Olinda Do Norte, Novo Aripuana, Pauini, Rio Preto Da Eva, Santa Isabel Do Rio Negro, Santo Antônio Do Ica, São Gabriel Da Cachoeira São Paulo De Olivença, Silves, Tabatinga, Tapauá, Beruri, Manicoré, Barreirinha, Boa Vista Do Ramos, Itacoatiara, Nhamundá, Parintins, São Sebastião Do Uatumã, Urucurituba, Manacapuru, Novo Airão, Canutama, Apuí e Presidente Figueiredo.

Fonte: Defesa Civil



\*Famílias afetadas até o momento:

82.530



\*Pessoas afetadas até o momento:

330.099

Fonte: Defesa Civil

\*Dados parciais, sujeitos a alterações.



### ENTREGAS

737,1 Toneladas de alimentos

6

Estações de Tratamento de Água Móvel Funcionando

25

Purificadores de água Instalados

200,3

Toneladas de medicamentos/insumos  
Fonte: Secretaria de Estado de Saúde do Amazonas

550

Sistemas do Água Boa Desde 2019

100

Caixas d'água entregues

Fonte: Defesa Civil



14.868 FOCOS DE CALOR NO AMAZONAS [30 de abril a 31 de agosto de 2024]

Fonte: Instituto Nacional de Pesquisas Espaciais (Inpe)



## CORPO DE BOMBEIROS

PERÍODO: 3 de junho a 31 de agosto

TOTAL DE INCÊNDIOS COMBATIDOS: 11.548

CAPITAL: 1.030

INTERIOR: 10.51

Fonte: Corpo de Bombeiros Militar do Estado do Amazonas



Aproximadamente 37 µg/m³ de Material Particulado (MP) em escala de PM2,5 foram registrados no dia 31/08, às 12h, pela Estação de Monitoramento da Qualidade do Ar da Sema, em Manaus, indicando níveis moderados.

Fonte: App Selva



## FOCOS DE INCÊNDIO POR ÁREAS

[30 de abril a 31 de agosto de 2024]

- Focos de calor em áreas do estado

1.047 (7,58%)

- Focos de calor em áreas federais

10.304 (74,62%)

- Focos de calor em vazios cartográficos

2.458 (17,8%)

Fonte: Pós-processamento: Sala de Situação da Secretaria de Estado do Meio Ambiente (Sema)

REGIÃO METROPOLITANA  
437 focos

REGIÃO SUL DO  
AMAZONAS  
11.979 focos

## Fiscalização Ambiental

Resultados da Operações: 02/01/24 a 31/08/24



### EMBARGOS:

331 EMBARGOS LAVRADOS

17.231,1941 HECTARES

Áreas interditadas para atividades



### TERMOS DE APREENSÃO:

39 TERMOS

Equipamentos e veículos confiscados



### MULTAS APLICADAS\*:

R\$ 130.283.612,61



### PRISÕES E DETENÇÕES\*:

168

De 30/04/24 a 29/08/24



### AUTOS DE INFRAÇÃO\*:

321 AUTOS LAVRADOS



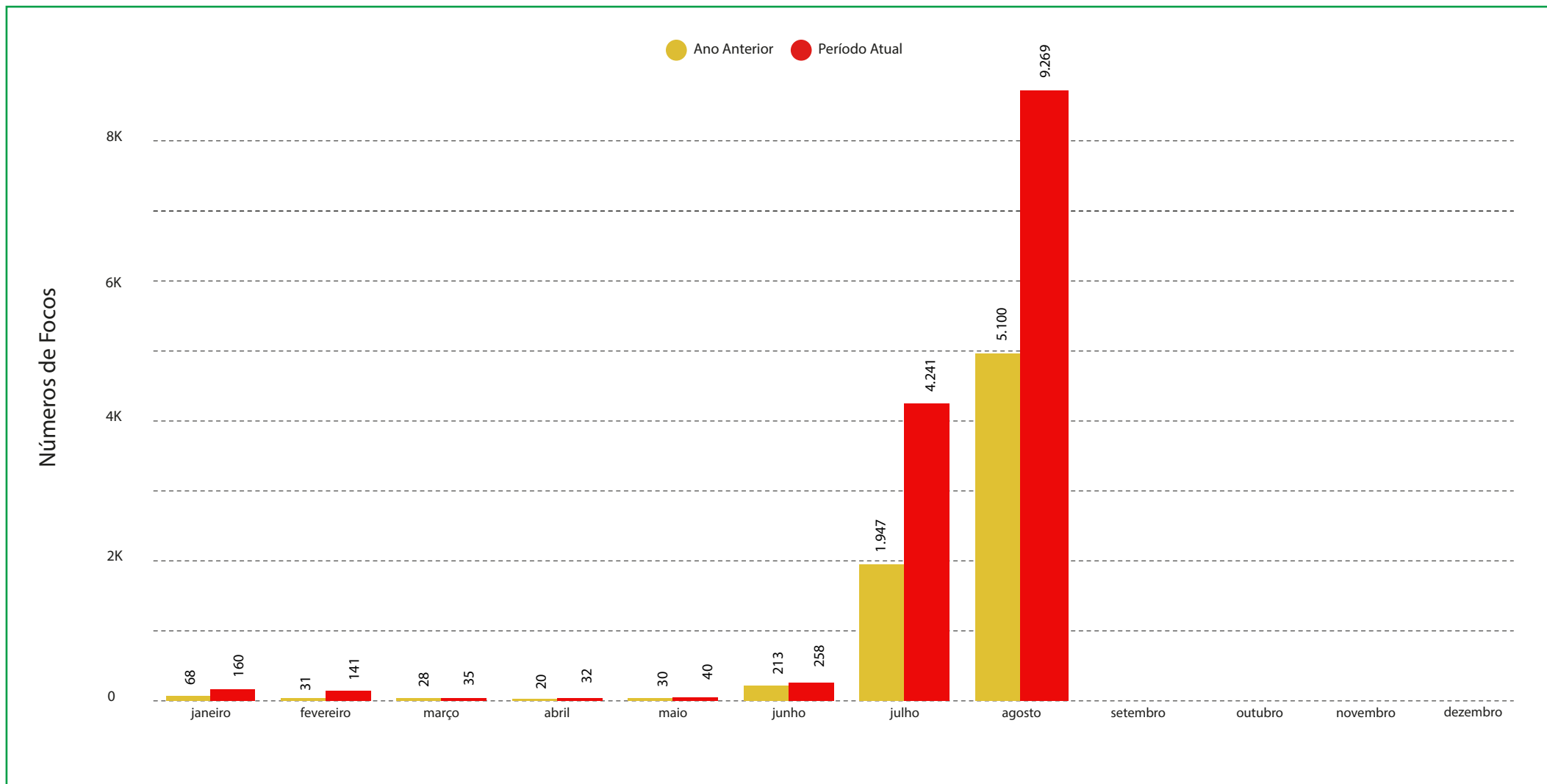
### ÁREAS DE ATUAÇÃO:

Apuí, Autazes, Boca Do Acre, Canutama, Careiro, Humaitá, Iranduba, Itacoatiara, Itapiranga, Lábrea, Manacapuru, Manaquiri, Manicoré, Maués, Novo Airão, Novo Aripuanã, Parintins, Presidente Figueiredo, Rio Preto Da Eva, São Sebastião Do Uatumã, Silves, Tapauá, Tefé.

\*Medida adotada por descumprimento da legislação ambiental

Fonte: Instituto de Proteção Ambiental do Amazonas / Secretaria de Segurança Pública do Amazonas - SSP/AM

# Alerta mensal de focos de calor no Amazonas



# ► Situação dos Municípios

Atualizado em: 01/09/2024 13:14:58



## COTAS DIÁRIAS, MÍNIMAS E MÁXIMAS

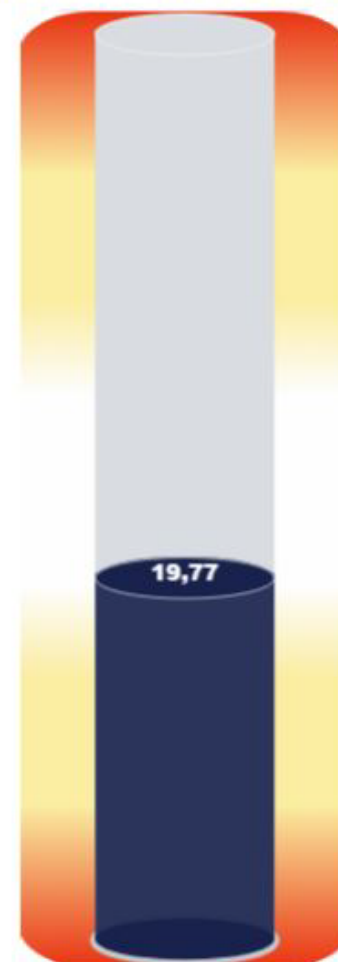
SELECIONE A CALHA

NEGRO

SELECIONE O MUNICÍPIO

Manaus

NÍVEL CRÍTICO DE ENCHENTE



Processo de Vazante

NÍVEL CRÍTICO DE VAZANTE



COTA MAIS RECENTE

19,77

ÚLTIMA DATA DE ATUALIZAÇÃO

01/09/2024

COTA MÁXIMA REGISTRADA

30,02

DATA MÁXIMA REGISTRADA

16/06/2021

COTA MÍNIMA REGISTRADA

12,70

DATA MÍNIMA REGISTRADA

26/10/2023

DIFERENÇA ATÉ A MÁXIMA

10,25

DIFERENÇA ATÉ A MÍNIMA

7,07

# ► Situação dos Municípios

Atualizado em: 01/09/2024 13:14:58



## COTAS DIÁRIAS, MÍNIMAS E MÁXIMAS

SELECIONE A CALHA

ALTO SOLIMÕES

SELECIONE O MUNICÍPIO

Tabatinga

NÍVEL CRÍTICO DE ENCHENTE



Processo de Vazante

NÍVEL CRÍTICO DE VAZANTE



COTA MAIS RECENTE

-0,40

ÚLTIMA DATA DE ATUALIZAÇÃO

31/08/2024

COTA MÁXIMA REGISTRADA

13,82

DATA MÁXIMA REGISTRADA

28/05/1999

COTA MÍNIMA REGISTRADA

-0,94

DATA MÍNIMA REGISTRADA

30/08/2024

DIFERENÇA ATÉ A MÁXIMA

14,22

DIFERENÇA ATÉ A MÍNIMA

0,54

# ► Situação dos Municípios

Atualizado em: 01/09/2024 13:14:58



## COTAS DIÁRIAS, MÍNIMAS E MÁXIMAS

SELECIONE A CALHA

MÉDIO SOLIMÕES

SELECIONE O MUNICÍPIO

Fonte Boa



COTA MAIS RECENTE

10,64

ÚLTIMA DATA DE ATUALIZAÇÃO

31/08/2024

COTA MÁXIMA REGISTRADA

22,82

DATA MÁXIMA REGISTRADA

07/07/1989

COTA MÍNIMA REGISTRADA

8,02

DATA MÍNIMA REGISTRADA

16/10/2010

DIFERENÇA ATÉ A MÁXIMA

12,18

DIFERENÇA ATÉ A MÍNIMA

2,62

NÍVEL CRÍTICO DE ENCHENTE



Processo de  
Vazante

NÍVEL CRÍTICO DE VAZANTE

# ► Situação dos Municípios

Atualizado em: 01/09/2024 13:14:58



## COTAS DIÁRIAS, MÍNIMAS E MÁXIMAS

SELECIONE A CALHA

BAIXO SOLIMÕES

SELECIONE O MUNICÍPIO

Manacapuru



COTA MAIS RECENTE

9,79

ÚLTIMA DATA DE ATUALIZAÇÃO

31/08/2024

COTA MÁXIMA REGISTRADA

20,86

DATA MÁXIMA REGISTRADA

17/06/2021

COTA MÍNIMA REGISTRADA

3,07

DATA MÍNIMA REGISTRADA

26/10/2023

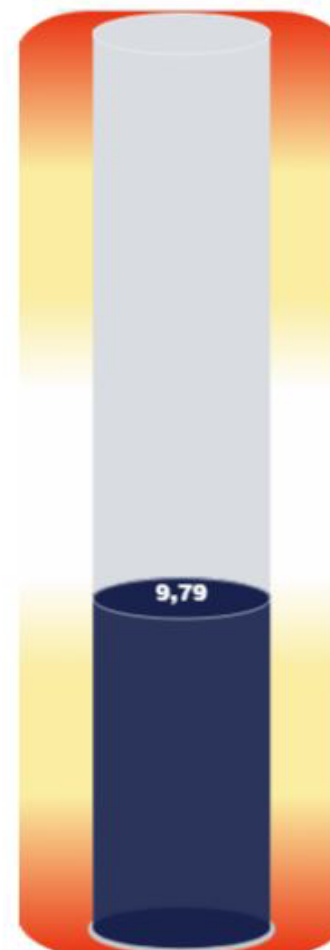
DIFERENÇA ATÉ A MÁXIMA

11,07

DIFERENÇA ATÉ A MÍNIMA

6,72

NÍVEL CRÍTICO DE ENCHENTE



Processo de Vazante

NÍVEL CRÍTICO DE VAZANTE

# ► Situação dos Municípios

Atualizado em: 01/09/2024 13:14:58



## COTAS DIÁRIAS, MÍNIMAS E MÁXIMAS

SELECIONE A CALHA

MÉDIO AMAZONAS

SELECIONE O MUNICÍPIO

Itacoatiara



COTA MAIS RECENTE

6,90

ÚLTIMA DATA DE ATUALIZAÇÃO

29/08/2024

COTA MÁXIMA REGISTRADA

15,20

DATA MÁXIMA REGISTRADA

20/05/2021

COTA MÍNIMA REGISTRADA

0,36

DATA MÍNIMA REGISTRADA

26/10/2023

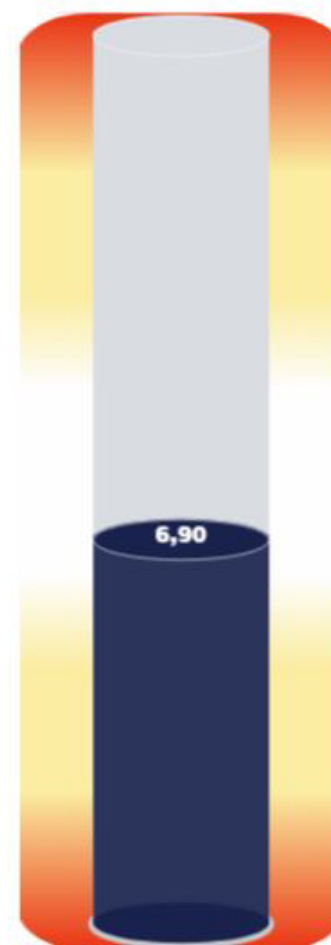
DIFERENÇA ATÉ A MÁXIMA

8,30

DIFERENÇA ATÉ A MÍNIMA

6,54

NÍVEL CRÍTICO DE ENCHENTE



Processo de Vazante

NÍVEL CRÍTICO DE VAZANTE

# ► Situação dos Municípios

Atualizado em: 01/09/2024 13:14:58



## COTAS DIÁRIAS, MÍNIMAS E MÁXIMAS

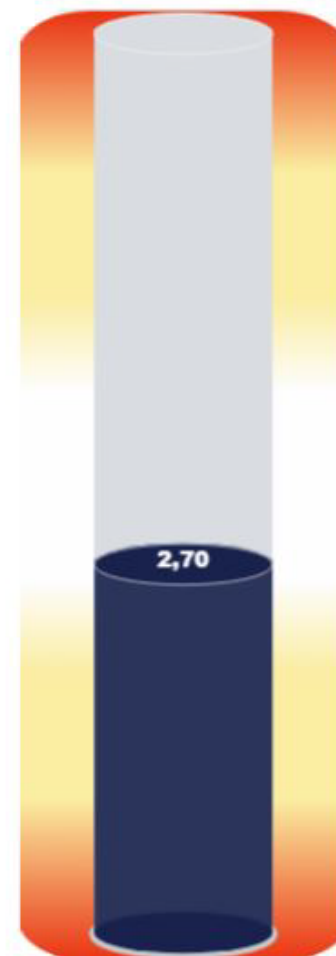
SELECIONE A CALHA

BAIXO AMAZONAS

SELECIONE O MUNICÍPIO

Parintins

NÍVEL CRÍTICO DE ENCHENTE



Processo de  
Vazante

NÍVEL CRÍTICO DE VAZANTE



COTA MAIS RECENTE

2,70

ÚLTIMA DATA DE ATUALIZAÇÃO

30/08/2024

COTA MÁXIMA REGISTRADA

9,46

DATA MÁXIMA REGISTRADA

21/05/2021

COTA MÍNIMA REGISTRADA

-2,17

DATA MÍNIMA REGISTRADA

25/10/2023

DIFERENÇA ATÉ A MÁXIMA

6,76

DIFERENÇA ATÉ A MÍNIMA

4,87



# ► Situação dos Municípios

Atualizado em: 01/09/2024 13:14:58



## COTAS DIÁRIAS, MÍNIMAS E MÁXIMAS

SELECIONE A CALHA

JURUÁ

SELECIONE O MUNICÍPIO

Itamarati

NÍVEL CRÍTICO DE ENCHENTE



Processo de Vazante

NÍVEL CRÍTICO DE VAZANTE



COTA MAIS RECENTE

5,32

ÚLTIMA DATA DE ATUALIZAÇÃO

31/08/2024

COTA MÁXIMA REGISTRADA

21,91

DATA MÁXIMA REGISTRADA

07/04/2015

COTA MÍNIMA REGISTRADA

5,14

DATA MÍNIMA REGISTRADA

11/10/1998

DIFERENÇA ATÉ A MÁXIMA

16,59

DIFERENÇA ATÉ A MÍNIMA

0,18

# ► Situação dos Municípios

Atualizado em: 01/09/2024 13:14:58



## COTAS DIÁRIAS, MÍNIMAS E MÁXIMAS

SELECIONE A CALHA

PURUS

SELECIONE O MUNICÍPIO

Lábrea

NÍVEL CRÍTICO DE ENCHENTE



Processo de Vazante

NÍVEL CRÍTICO DE VAZANTE

COTA MAIS RECENTE

4,97

ÚLTIMA DATA DE ATUALIZAÇÃO

30/08/2024

COTA MÁXIMA REGISTRADA

21,79

DATA MÁXIMA REGISTRADA

13/04/1997

COTA MÍNIMA REGISTRADA

0,45

DATA MÍNIMA REGISTRADA

17/10/1937

DIFERENÇA ATÉ A MÁXIMA

16,82

DIFERENÇA ATÉ A MÍNIMA

4,52



# ► Situação dos Municípios

Atualizado em: 01/09/2024 13:14:58



## COTAS DIÁRIAS, MÍNIMAS E MÁXIMAS

SELECIONE A CALHA

MADEIRA

SELECIONE O MUNICÍPIO

Humaitá



COTA MAIS RECENTE

9,23

ÚLTIMA DATA DE ATUALIZAÇÃO

28/08/2024

COTA MÁXIMA REGISTRADA

25,63

DATA MÁXIMA REGISTRADA

09/04/2014

COTA MÍNIMA REGISTRADA

8,10

DATA MÍNIMA REGISTRADA

13/10/2023

DIFERENÇA ATÉ A MÁXIMA

16,40

DIFERENÇA ATÉ A MÍNIMA

1,13

NÍVEL CRÍTICO DE ENCHENTE



Processo de Vazante

NÍVEL CRÍTICO DE VAZANTE