

62

00

00

00



EMERGÊNCIA

Alvarães, Amaturá, Anamá, Anori, Apuí, Atalaia do Norte, Autazes, Barcelos, Barreirinha, Benjamin Constant, Beruri, Boa Vista do Ramos, Boca do Acre, Borba, Caapiranga, Canutama, Carauari, Careiro, Careiro da Várzea, Coari, Codajás, Envira, Eirunepé, Fonte Boa, Guajará, Humaitá, Ipixuna, Iranduba, Itacoatiara, Itamarati, Itapiranga, Japurá, Juruá, Jutai, Lábrea, Manaquiri, Manaus, Manacapuru, Manicoré, Maués, Maraã, Nova Olinda do Norte, Novo Airão, Novo Aripuanã, Nhamundá, Parintins, Pauini, Presidente Figueiredo, Rio Preto da Eva, Santa Isabel do Rio Negro, Santo Antônio do Içá, São Gabriel da Cachoeira, São Paulo de Olivença, São Sebastião do Uatumã, Silves, Tabatinga, Tapauá, Tefé, Tonantins, Uarini, Urucará, Urucurituba.

Fonte: Defesa Civil



Famílias afetadas até o momento:

82.530



Pessoas afetadas até o momento:

330.099

Fonte: Defesa Civil

*Dados parciais, sujeitos a alterações.



ENTREGAS

737,1 Toneladas de alimentos

6 Estações de Tratamento de Água Móvel Funcionando

25 Purificadores de água Instalados

200,3 Toneladas de medicamentos/insumos
Fonte: Secretaria de Estado de Saúde do Amazonas

550 Sistemas de Água Boa Desde 2019

100 Caixas d'água entregues

Fonte: Defesa Civil



15.129 FOCOS DE CALOR NO AMAZONAS [30 de abril a 01 de setembro de 2024]

Fonte: Instituto Nacional de Pesquisas Espaciais (Inpe)



CORPO DE BOMBEIROS

PERÍODO: 3 de junho a 1º de setembro

TOTAL DE INCÊNDIOS COMBATIDOS: 11.608

CAPITAL: 1.051

INTERIOR: 10.557

Fonte: Corpo de Bombeiros Militar do Estado do Amazonas



Aproximadamente 45 µg/m³ de Material Particulado (MP) em escala de PM2,5 foram registrados no dia 02/09, às 10h, pela Estação de Monitoramento da Qualidade do Ar da Sema, em Manaus, indicando níveis moderados.

Fonte: App Selva



FOCOS DE INCÊNDIO POR ÁREAS

[30 de abril a 29 de agosto de 2024]

- Focos de calor em áreas do estado

1.047 (7,58%)

- Focos de calor em áreas federais

11.271 (74,5%)

- Focos de calor em vazios cartográficos

2.679 (17,7%)

Fonte: Pós-processamento: Sala de Situação da Secretaria de Estado do Meio Ambiente (Sema)

ÁREAS PRIORITÁRIAS

[30/04/2024 a 01/09/2024]

REGIÃO METROPOLITANA
440 focos

REGIÃO SUL DO AMAZONAS
12.161 focos

Fiscalização Ambiental

Resultados da Operações: 02/01/24 a 02/09/24



EMBARGOS:

331 EMBARGOS LAVRADOS

17.231,1941 HECTARES

Áreas interditadas para atividades



TERMOS DE APREENSÃO:

39 TERMOS

Equipamentos e veículos confiscados



MULTAS APLICADAS*:

R\$ 130.313.612,61



PRISÕES E DETENÇÕES*:

168

De 30/04/24 a 29/08/24



AUTOS DE INFRAÇÃO*:

323 AUTOS LAVRADOS



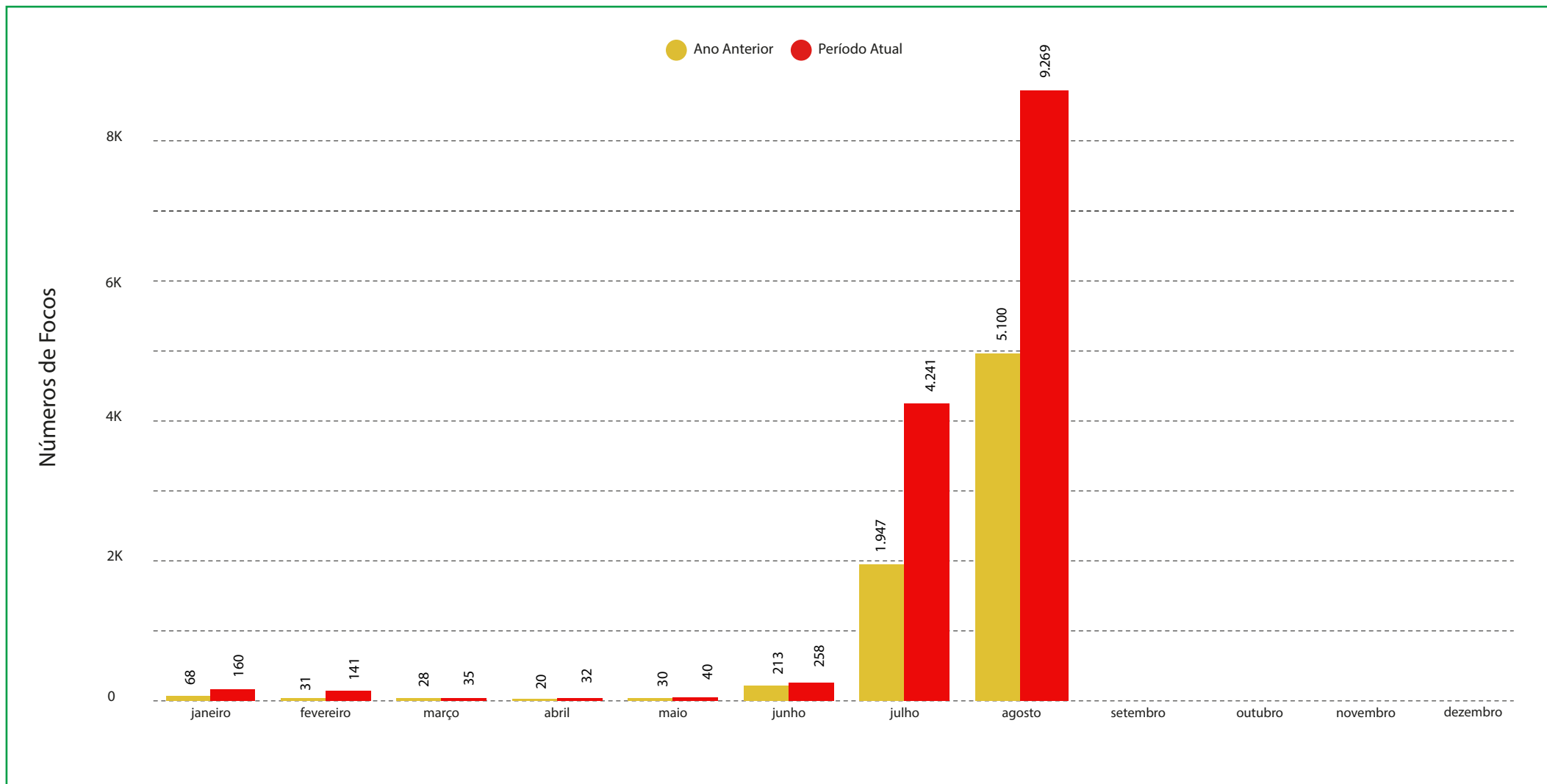
ÁREAS DE ATUAÇÃO:

Apuí, Autazes, Boca Do Acre, Canutama, Careiro, Humaitá, Iranduba, Itacoatiara, Itapiranga, Lábrea, Manacapuru, Manaquiri, Manicoré, Maués, Novo Airão, Novo Aripuanã, Parintins, Presidente Figueiredo, Rio Preto Da Eva, São Sebastião Do Uatumã, Silves, Tapauá, Tefé.

*Medida adotada por descumprimento da legislação ambiental

Fonte: Instituto de Proteção Ambiental do Amazonas / Secretaria de Segurança Pública do Amazonas - SSP/AM

Alerta mensal de focos de calor no Amazonas



► Situação dos Municípios



COTAS DIÁRIAS, MÍNIMAS E MÁXIMAS

SELECIONE A CALHA

NEGRO

SELECIONE O MUNICÍPIO

Manaus



COTA MAIS RECENTE

19,53

ÚLTIMA DATA DE ATUALIZAÇÃO

02/09/2024

COTA MÁXIMA REGISTRADA

30,02

DATA MÁXIMA REGISTRADA

16/06/2021

COTA MÍNIMA REGISTRADA

12,70

DATA MÍNIMA REGISTRADA

26/10/2023

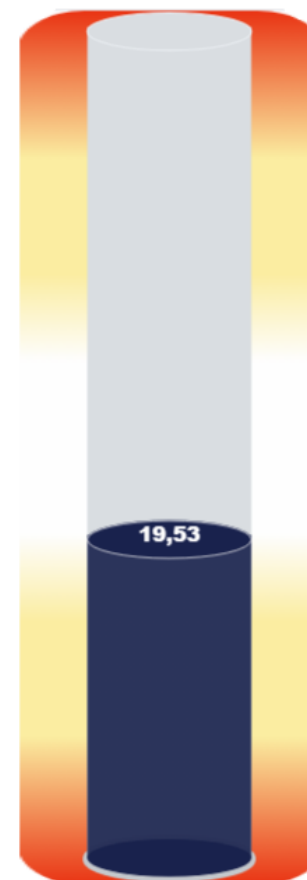
DIFERENÇA ATÉ A MÁXIMA

10,49

DIFERENÇA ATÉ A MÍNIMA

6,83

NÍVEL CRÍTICO DE ENCHENTE



NÍVEL CRÍTICO DE VAZANTE



Processo de Vazante

► Situação dos Municípios



COTAS DIÁRIAS, MÍNIMAS E MÁXIMAS

SELECIONE A CALHA

ALTO SOLIMÕES

SELECIONE O MUNICÍPIO

Tabatinga



COTA MAIS RECENTE

-1,20

ÚLTIMA DATA DE ATUALIZAÇÃO

02/09/2024

COTA MÁXIMA REGISTRADA

13,82

DATA MÁXIMA REGISTRADA

28/05/1999

COTA MÍNIMA REGISTRADA

-1,20

DATA MÍNIMA REGISTRADA

02/09/2024

DIFERENÇA ATÉ A MÁXIMA

15,02

DIFERENÇA ATÉ A MÍNIMA

0,00

NÍVEL CRÍTICO DE ENCHENTE



Processo de Vazante

NÍVEL CRÍTICO DE VAZANTE

► Situação dos Municípios



COTAS DIÁRIAS, MÍNIMAS E MÁXIMAS

SELECIONE A CALHA

MÉDIO SOLIMÕES

SELECIONE O MUNICÍPIO

Fonte Boa



COTA MAIS RECENTE

10,52

ÚLTIMA DATA DE ATUALIZAÇÃO

02/09/2024

COTA MÁXIMA REGISTRADA

22,82

DATA MÁXIMA REGISTRADA

07/07/1989

COTA MÍNIMA REGISTRADA

8,02

DATA MÍNIMA REGISTRADA

16/10/2010

DIFERENÇA ATÉ A MÁXIMA

12,30

DIFERENÇA ATÉ A MÍNIMA

2,50

NÍVEL CRÍTICO DE ENCHENTE



NÍVEL CRÍTICO DE VAZANTE



Processo de Vazante

► Situação dos Municípios



COTAS DIÁRIAS, MÍNIMAS E MÁXIMAS

SELECIONE A CALHA

BAIXO SOLIMÕES

SELECIONE O MUNICÍPIO

Manacapuru



COTA MAIS RECENTE

9,28

ÚLTIMA DATA DE ATUALIZAÇÃO

02/09/2024

COTA MÁXIMA REGISTRADA

20,86

DATA MÁXIMA REGISTRADA

17/06/2021

COTA MÍNIMA REGISTRADA

3,07

DATA MÍNIMA REGISTRADA

26/10/2023

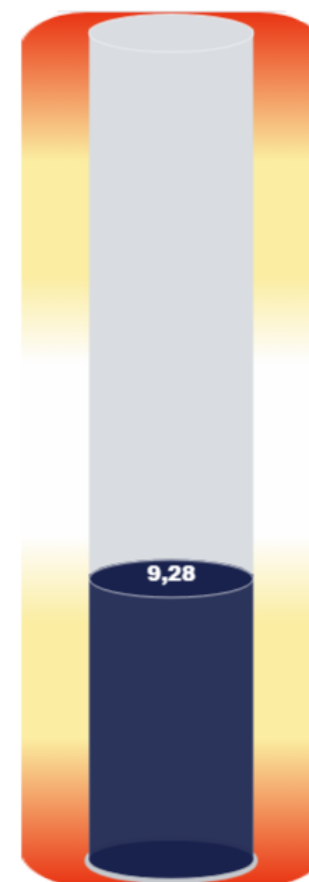
DIFERENÇA ATÉ A MÁXIMA

11,58

DIFERENÇA ATÉ A MÍNIMA

6,21

NÍVEL CRÍTICO DE ENCHENTE



Processo de Vazante

NÍVEL CRÍTICO DE VAZANTE

► Situação dos Municípios



COTAS DIÁRIAS, MÍNIMAS E MÁXIMAS

SELECIONE A CALHA

MÉDIO AMAZONAS

SELECIONE O MUNICÍPIO

Itacoatiara

NÍVEL CRÍTICO DE ENCHENTE



COTA MAIS RECENTE

6,90

ÚLTIMA DATA DE ATUALIZAÇÃO

29/08/2024

Actual Value 6.9
Target Value 6.9
Min Value 0.36
Max Value 15.2

COTA MÁXIMA REGISTRADA

15,20

DATA MÁXIMA REGISTRADA

20/05/2021

COTA MÍNIMA REGISTRADA

0,36

DATA MÍNIMA REGISTRADA

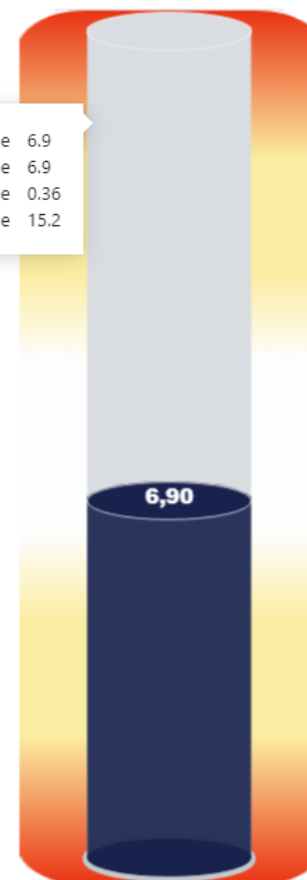
26/10/2023

DIFERENÇA ATÉ A MÁXIMA

8,30

DIFERENÇA ATÉ A MÍNIMA

6,54



Processo de Vazante

NÍVEL CRÍTICO DE VAZANTE

► Situação dos Municípios



COTAS DIÁRIAS, MÍNIMAS E MÁXIMAS

SELECIONE A CALHA

BAIXO AMAZONAS

SELECIONE O MUNICÍPIO

Parintins



COTA MAIS RECENTE

2,70

ÚLTIMA DATA DE ATUALIZAÇÃO

30/08/2024

COTA MÁXIMA REGISTRADA

9,46

DATA MÁXIMA REGISTRADA

21/05/2021

COTA MÍNIMA REGISTRADA

-2,17

DATA MÍNIMA REGISTRADA

25/10/2023

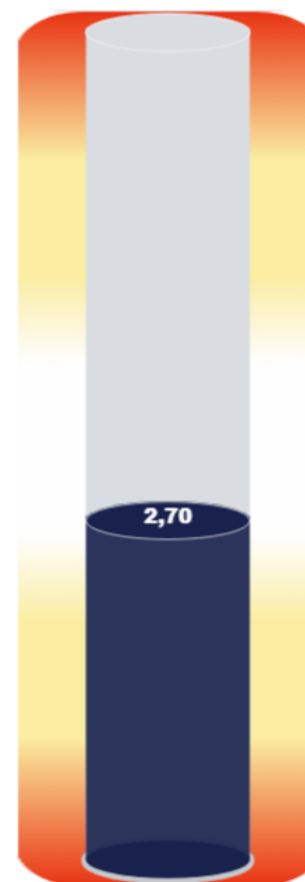
DIFERENÇA ATÉ A MÁXIMA

6,76

DIFERENÇA ATÉ A MÍNIMA

4,87

NÍVEL CRÍTICO DE ENCHENTE



2,70



Processo de
Vazante

NÍVEL CRÍTICO DE VAZANTE

► Situação dos Municípios



COTAS DIÁRIAS, MÍNIMAS E MÁXIMAS

SELECIONE A CALHA

JURUÁ

SELECIONE O MUNICÍPIO

Itamarati



COTA MAIS RECENTE

5,26

ÚLTIMA DATA DE ATUALIZAÇÃO

02/09/2024

COTA MÁXIMA REGISTRADA

21,91

DATA MÁXIMA REGISTRADA

07/04/2015

COTA MÍNIMA REGISTRADA

5,14

DATA MÍNIMA REGISTRADA

11/10/1998

DIFERENÇA ATÉ A MÁXIMA

16,65

DIFERENÇA ATÉ A MÍNIMA

0,12

NÍVEL CRÍTICO DE ENCHENTE



Processo de Vazante

NÍVEL CRÍTICO DE VAZANTE

► Situação dos Municípios



COTAS DIÁRIAS, MÍNIMAS E MÁXIMAS

SELECIONE A CALHA

PURUS

SELECIONE O MUNICÍPIO

Lábrea



COTA MAIS RECENTE

3,92

ÚLTIMA DATA DE ATUALIZAÇÃO

01/09/2024

COTA MÁXIMA REGISTRADA

21,79

DATA MÁXIMA REGISTRADA

13/04/1997

COTA MÍNIMA REGISTRADA

0,45

DATA MÍNIMA REGISTRADA

17/10/1937

DIFERENÇA ATÉ A MÁXIMA

17,87

DIFERENÇA ATÉ A MÍNIMA

3,47

NÍVEL CRÍTICO DE ENCHENTE



NÍVEL CRÍTICO DE VAZANTE



Processo de
Vazante

► Situação dos Municípios



COTAS DIÁRIAS, MÍNIMAS E MÁXIMAS

SELECIONE A CALHA

MADEIRA

SELECIONE O MUNICÍPIO

Humaitá



COTA MAIS RECENTE

8,81

ÚLTIMA DATA DE ATUALIZAÇÃO

02/09/2024

COTA MÁXIMA REGISTRADA

25,63

DATA MÁXIMA REGISTRADA

09/04/2014

COTA MÍNIMA REGISTRADA

8,10

DATA MÍNIMA REGISTRADA

13/10/2023

DIFERENÇA ATÉ A MÁXIMA

16,82

DIFERENÇA ATÉ A MÍNIMA

0,71

NÍVEL CRÍTICO DE ENCHENTE



NÍVEL CRÍTICO DE VAZANTE

Processo de Vazante