



EMERGÊNCIA

Alvarães, Amaturá, Anamá, Anori, Atalaia do Norte, Autazes, Barcelos, Benjamin Constant, Boca do Acre, Borba, Caapiranga, Carauari, Careiro Castanho, Careiro da Várzea, Coari, Codajas, Eirunepe, Envira, Fonte Boa, Guajara, Humaita, Ipixuna, Iranduba, Itamarati, Itapiranga, Japura, Jurua, Jutai, Lábrea, Manaquiri, Manaus, Maraã, Maués, Nova Olinda do Norte, Novo Aripuana, Pauini, Rio Preto da Eva, Santa Isabel do Rio Negro, Santo Antônio do Ica, São Gabriel da Cachoeira São Paulo de Olivença, Silves, Tabatinga, Tapauá, Beruri, Manicoré, Barreirinha, Boa Vista do Ramos, Itacoatiara, Nhamundá, Parintins, São Sebastião do Uatumã, Urucurituba, Manacapuru, Novo Airão, Canutama, Apuí e Presidente Figueiredo.

Fonte: Defesa Civil



Famílias afetadas até o momento:

115.378



Pessoas afetadas até o momento:

461.477

Fonte: Defesa Civil

*Dados parciais, sujeitos a alterações.



ENTREGAS

1.123,5 Toneladas de alimentos

8 Estações de Tratamento de Água Móvel Funcionando

31 Purificadores de água Instalados

200,3 Toneladas de medicamentos/insumos
Fonte: Secretaria de Estado de Saúde do Amazonas

595 Sistemas do Água Boa Desde 2019

100 Caixas d'água entregues

Fonte: Defesa Civil



18.958 FOCOS DE CALOR NO AMAZONAS [30 de abril a 14 de setembro de 2024]

Fonte: Instituto Nacional de Pesquisas Espaciais (Inpe)



CORPO DE BOMBEIROS

PERÍODO: 3 de junho a 14 de setembro
TOTAL DE INCÊNDIOS COMBATIDOS: 13.884
CAPITAL: 1.506
INTERIOR: 12.378

Fonte: Corpo de Bombeiros Militar do Estado do Amazonas



Aproximadamente 31.2 µg/m³ de Material Particulado [MP] em escala de PM2,5 foram registrados no dia 15/09, às 14:00, pela Estação de Monitoramento da Qualidade do Ar da Sema, em Manaus, indicando níveis moderados.

Fonte: App Selva

Fiscalização Ambiental

Resultados da Operações: 02/01/24 a 14/09/24



EMBARGOS:
389 EMBARGOS LAVRADOS
19.098,6100 HECTARES
Áreas interdidas para atividades



TERMOS DE APREENSÃO:
52 TERMOS
Equipamentos e veículos confiscados



MULTAS APLICADAS*:
R\$ 135.814.473,43



PRISÕES E DETENÇÕES*:
186 De 30/04/24 a 14/09/24



AUTOS DE INFRAÇÃO*:
356 AUTOS LAVRADOS



ÁREAS DE ATUAÇÃO:
Apuí, Autazes, Boca Do Acre, Canutama, Careiro, Humaltá, Iranduba, Itacoatiara, Itapiranga, Lábrea, Manacapuru, Manaquiri, Manicoré, Maués, Novo Airão, Novo Aripuanã, Parintins, Presidente Figueiredo, Rio Preto Da Eva, São Sebastião Do Uatumã, Silves, Tapauá, Tefé.

*Medida adotada por descumprimento da legislação ambiental

Fonte: Instituto de Proteção Ambiental do Amazonas / Secretaria de Segurança Pública do Amazonas - SSP/AM



FOCOS DE INCÊNDIO POR ÁREAS

[30 de abril a 12 de setembro de 2024]

- Focos de calor em áreas do estado
1.632 (9%)
- Focos de calor em áreas federais
13.539 (74%)
- Focos de calor em vazios cartográficos
3.247 (18%)

Fonte: Pós-processamento: Sala de Situação da Secretaria de Estado do Meio Ambiente (Sema)

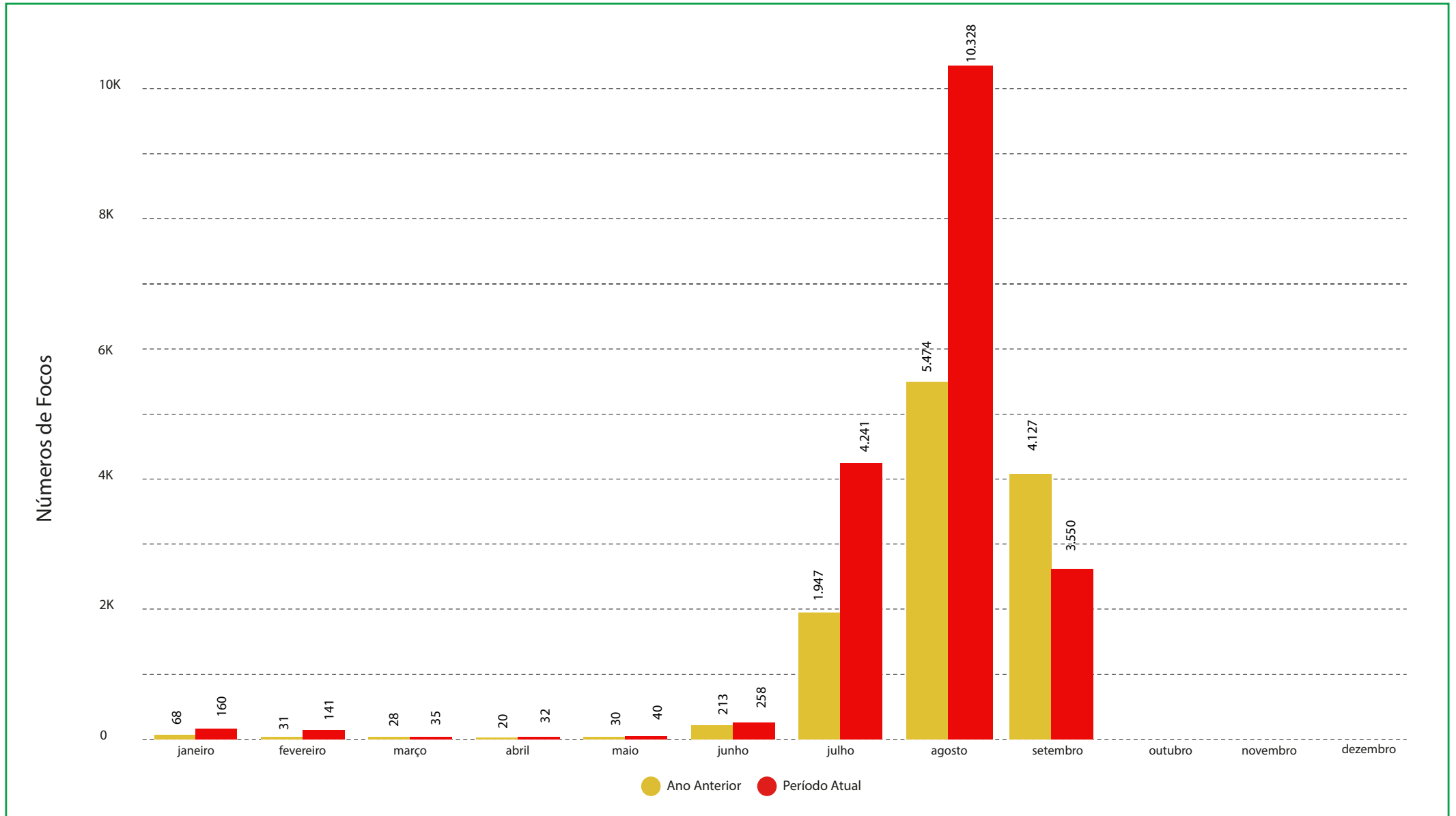
ÁREAS PRIORITÁRIAS

[30/04/2024 a 14/09/2024]

REGIÃO METROPOLITANA
732 focos

REGIÃO SUL DO AMAZONAS
14.644 focos

Alerta mensal de focos de calor no Amazonas



► Situação dos Municípios

Atualizado em: 15/09/2024 12:15:35



COTAS DIÁRIAS, MÍNIMAS E MÁXIMAS

SELECIONE A CALHA

NEGRO

SELECIONE O MUNICÍPIO

Manaus

COTA MAIS RECENTE

16,27

ÚLTIMA DATA DE ATUALIZAÇÃO

15/09/2024

COTA MÁXIMA REGISTRADA

30,02

DATA MÁXIMA REGISTRADA

16/06/2021

COTA MÍNIMA REGISTRADA

12,70

DATA MÍNIMA REGISTRADA

26/10/2023

DIFERENÇA ATÉ A MÁXIMA

13,75

DIFERENÇA ATÉ A MÍNIMA

3,57

NÍVEL CRÍTICO DE ENCHENTE



Processo de
Vazante

NÍVEL CRÍTICO DE VAZANTE



► Situação dos Municípios

Atualizado em: 15/09/2024 12:15:35



COTAS DIÁRIAS, MÍNIMAS E MÁXIMAS

SELECIONE A CALHA

ALTO SOLIMÕES

SELECIONE O MUNICÍPIO

Tabatinga



COTA MAIS RECENTE

-1,87

ÚLTIMA DATA DE ATUALIZAÇÃO

15/09/2024

COTA MÁXIMA REGISTRADA

13,82

DATA MÁXIMA REGISTRADA

28/05/1999

COTA MÍNIMA REGISTRADA

-1,79

DATA MÍNIMA REGISTRADA

13/09/2024

DIFERENÇA ATÉ A MÁXIMA

15,69

DIFERENÇA ATÉ A MÍNIMA

-0,08

NÍVEL CRÍTICO DE ENCHENTE



Processo de
Vazante

NÍVEL CRÍTICO DE VAZANTE

► Situação dos Municípios

Atualizado em: 15/09/2024 12:15:35



COTAS DIÁRIAS, MÍNIMAS E MÁXIMAS

SELECIONE A CALHA

MÉDIO SOLIMÕES

SELECIONE O MUNICÍPIO

Fonte Boa



COTA MAIS RECENTE

10,13

ÚLTIMA DATA DE ATUALIZAÇÃO

15/09/2024

COTA MÁXIMA REGISTRADA

22,82

DATA MÁXIMA REGISTRADA

07/07/1989

COTA MÍNIMA REGISTRADA

8,02

DATA MÍNIMA REGISTRADA

16/10/2010

DIFERENÇA ATÉ A MÁXIMA

12,69

DIFERENÇA ATÉ A MÍNIMA

2,11

NÍVEL CRÍTICO DE ENCHENTE



Processo de
Vazante

NÍVEL CRÍTICO DE VAZANTE

► Situação dos Municípios

Atualizado em: 15/09/2024 12:15:35



COTAS DIÁRIAS, MÍNIMAS E MÁXIMAS

SELECIONE A CALHA

BAIXO SOLIMÕES



SELECIONE O MUNICÍPIO

Manacapuru



COTA MAIS RECENTE

6,05

ÚLTIMA DATA DE ATUALIZAÇÃO

15/09/2024

COTA MÁXIMA REGISTRADA

20,86

DATA MÁXIMA REGISTRADA

17/06/2021

COTA MÍNIMA REGISTRADA

3,07

DATA MÍNIMA REGISTRADA

26/10/2023

DIFERENÇA ATÉ A MÁXIMA

14,81

DIFERENÇA ATÉ A MÍNIMA

2,98

NÍVEL CRÍTICO DE ENCHENTE



Processo de
Vazante

NÍVEL CRÍTICO DE VAZANTE

► Situação dos Municípios

Atualizado em: 15/09/2024 12:15:35




COTAS DIÁRIAS, MÍNIMAS E MÁXIMAS

SELECIONE A CALHA

MÉDIO AMAZONAS

SELECIONE O MUNICÍPIO

Itacoatiara



COTA MAIS RECENTE

4,74

ÚLTIMA DATA DE ATUALIZAÇÃO

09/09/2024

COTA MÁXIMA REGISTRADA

15,20

DATA MÁXIMA REGISTRADA

20/05/2021

COTA MÍNIMA REGISTRADA

0,36

DATA MÍNIMA REGISTRADA

26/10/2023

DIFERENÇA ATÉ A MÁXIMA

10,46

DIFERENÇA ATÉ A MÍNIMA

4,38

NÍVEL CRÍTICO DE ENCHENTE



Processo de
Vazante

NÍVEL CRÍTICO DE VAZANTE

► Situação dos Municípios

Atualizado em: 15/09/2024 12:15:35




COTAS DIÁRIAS, MÍNIMAS E MÁXIMAS

SELECIONE A CALHA

BAIXO AMAZONAS

SELECIONE O MUNICÍPIO

Parintins



COTA MAIS RECENTE

0,68

ÚLTIMA DATA DE ATUALIZAÇÃO

11/09/2024

COTA MÁXIMA REGISTRADA

9,46

DATA MÁXIMA REGISTRADA

21/05/2021

COTA MÍNIMA REGISTRADA

-2,17

DATA MÍNIMA REGISTRADA

25/10/2023

DIFERENÇA ATÉ A MÁXIMA

8,78

DIFERENÇA ATÉ A MÍNIMA

2,85

NÍVEL CRÍTICO DE ENCHENTE



Processo de
Vazante

NÍVEL CRÍTICO DE VAZANTE

► Situação dos Municípios

Atualizado em: 15/09/2024 12:15:35



COTAS DIÁRIAS, MÍNIMAS E MÁXIMAS

SELECIONE A CALHA

JURUÁ

SELECIONE O MUNICÍPIO

Itamarati



COTA MAIS RECENTE	5,05	ÚLTIMA DATA DE ATUALIZAÇÃO	15/09/2024
COTA MÁXIMA REGISTRADA	21,91	DATA MÁXIMA REGISTRADA	07/04/2015
COTA MÍNIMA REGISTRADA	5,01	DATA MÍNIMA REGISTRADA	13/09/2024
DIFERENÇA ATÉ A MÁXIMA	16,86	DIFERENÇA ATÉ A MÍNIMA	0,04

NÍVEL CRÍTICO DE ENCHENTE



Processo de Vazante

NÍVEL CRÍTICO DE VAZANTE

► Situação dos Municípios

Atualizado em: 15/09/2024 12:15:35



COTAS DIÁRIAS, MÍNIMAS E MÁXIMAS

SELECIONE A CALHA

PURUS

SELECIONE O MUNICÍPIO

Lábrea

COTA MAIS RECENTE

3,58

ÚLTIMA DATA DE ATUALIZAÇÃO

15/09/2024

COTA MÁXIMA REGISTRADA

21,79

DATA MÁXIMA REGISTRADA

13/04/1997

COTA MÍNIMA REGISTRADA

0,45

DATA MÍNIMA REGISTRADA


17/10/1937

DIFERENÇA ATÉ A MÁXIMA

18,21

DIFERENÇA ATÉ A MÍNIMA

3,13



NÍVEL CRÍTICO DE ENCHENTE



Processo de
Vazante

NÍVEL CRÍTICO DE VAZANTE

► Situação dos Municípios

Atualizado em: 15/09/2024 12:15:35



COTAS DIÁRIAS, MÍNIMAS E MÁXIMAS

SELECIONE A CALHA

MADEIRA

SELECIONE O MUNICÍPIO

Humaitá



COTA MAIS RECENTE

8,42

ÚLTIMA DATA DE ATUALIZAÇÃO

13/09/2024

COTA MÁXIMA REGISTRADA

25,63

DATA MÁXIMA REGISTRADA

09/04/2014

COTA MÍNIMA REGISTRADA

8,10

DATA MÍNIMA REGISTRADA

13/10/2023

DIFERENÇA ATÉ A MÁXIMA

17,21

DIFERENÇA ATÉ A MÍNIMA

0,32

NÍVEL CRÍTICO DE ENCHENTE



Processo de
Vazante

NÍVEL CRÍTICO DE VAZANTE