BOLETIM OPERAÇÃO CHEIA 2025

Atualizado: 19 de abril, às 14h

Situação Atual dos Municípios

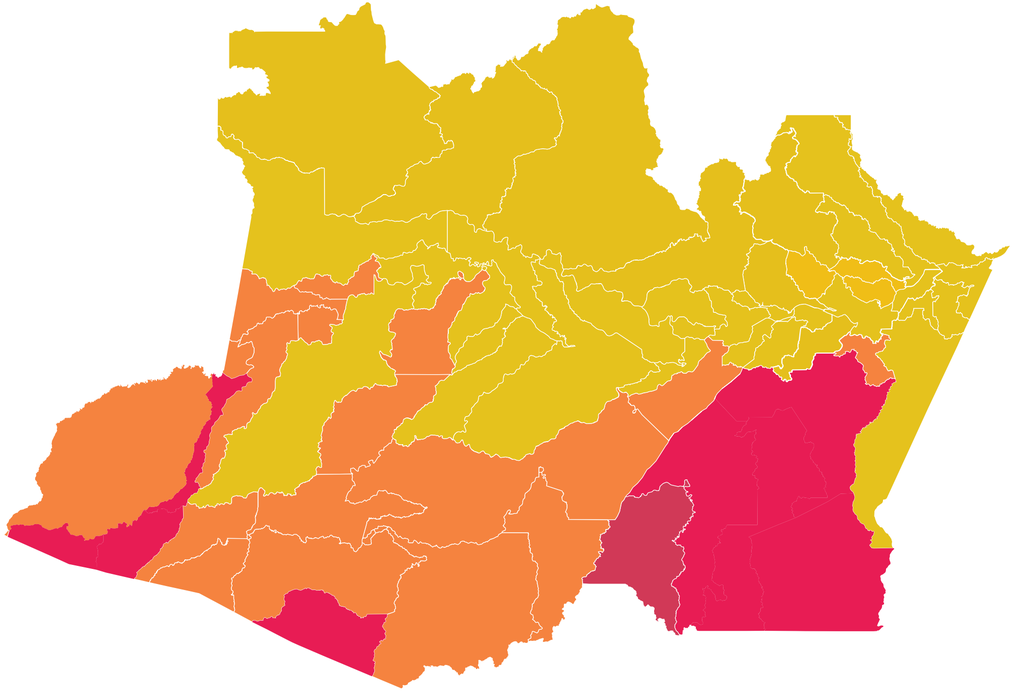

Emergência:
Humaitá, Apuí, Manicoré, Boca do Acre, Guajará, Ipixuna, Novo Aripuanã, Benjamin Constant e Borba

Alerta:
Nova Olinda do Norte, Pauini, Lábrea, Canutama, Tapauá, Beruri, Itamarati, Eirunepé, Envira, Carauari, Juruá, Atalaia do Norte, Tabatinga, São Paulo de Olivença, Amaturá, Tonantins, Santo Antônio do Içá

Atenção:
Barreirinha, Boa Vista do Ramos, Nhamundá, Urucará, São Sebastião do Uatumã, Parintins, Maués, Itacoatiara, Codajás, Anori, Anamã, Caapiranga, Manacapuru, Iranduba, Manaquiri, Careiro Castanho, Careiro da Várzea, Jutaí, Fonte Boa, Japurá, Maraã, Uarini, Alvarães, Tefé, Coari, Autazes, Barcelos, Itapiranga, Manaus, Silves, Presidente Figueiredo, Rio Preto da Eva, Santa, Isabel do Rio Negro, Novo Airão, São Gabriel da Cachoeira, Urucurituba

Normalidade:

Emergência:	Alerta:	Atenção:	Normalidade:
09	17	36	00

TOTAL DE **PESSOAS ATINGIDAS** **92.411**

TOTAL DE **FAMÍLIAS ATINGIDAS** **23.104**

ENTREGAS:

160 toneladas **CESTAS** BÁSICAS (Humaitá, Manicoré, Apuí)

1.100 CAIXAS COM **copos d'água** de 200 ml totalizando **33 MIL** COPOS

600 CAIXAS D'ÁGUA de 500 litros

6 KITS PURIFICADORES do programa **Água Boa**

Fonte: Defesa Civil e Cosama

FVS-RCP

Envio de hipoclorito de janeiro a **16 de abril** **1.697.050 unidades**

AMAZONAS GOVERNO DO ESTADO
TRABALHO QUE TRANSFORMA

PREVISÃO PARA O TRIMESTRE

ABRIL
MAIO
JUNHO

Fonte: CENSIPAM
Centro Gestor e Operacional do Sistema de Proteção da Amazônia | Centro Regional de Manaus

Chuvas

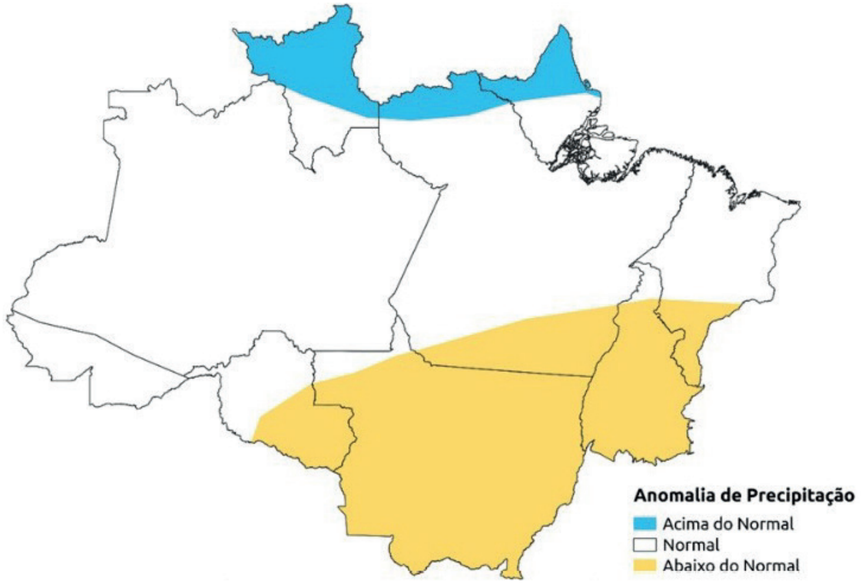

Chuvas na Amazônia Legal estarão acima da média do centro-norte de Roraima ao norte do Amapá, abaixo da média em partes de MT, TO, MA e RO, e normal nas demais áreas, incluindo o Amazonas.

Temperaturas

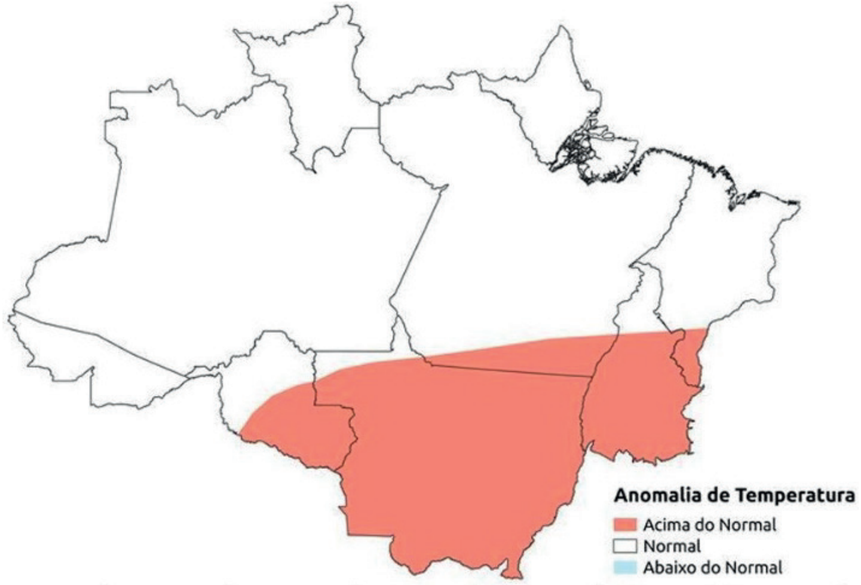

Temperatura na Amazônia Legal estará acima da média em MT, centro-sul de TO e RO, e extremo sul de PA e MA, com normalidade no Amazonas.

Situação dos

MUNICÍPIOS

Atualizado em: 19/04/2025 10:09:12

COTAS DIÁRIAS, MÍNIMAS E MÁXIMAS

SELECIONE O MUNICÍPIO

Itamarati

CALHA
JURUÁ

COTA MAIS RECENTE	ÚLTIMA DATA DE ATUALIZAÇÃO
20,83	19-04-2025
COTA MÁXIMA REGISTRADA	**DATA MÁXIMA REGISTRADA**
21,91	07-04-2015
COTA MÍNIMA REGISTRADA	**DATA MÍNIMA REGISTRADA**
4,83	03-10-2024
DIFERENÇA ATÉ A MÁXIMA	**DIFERENÇA ATÉ A MÍNIMA**
1,08	16,00

NÍVEL CRÍTICO DE ENCHENTE

NÍVEL CRÍTICO DE VAZANTE

Processo de Enchente

Calendário Anual das Cotas Diárias

Fonte: Defesa Civil

Situação dos

MUNICÍPIOS

Atualizado em: 19/04/2025 10:09:12

COTAS DIÁRIAS, MÍNIMAS E MÁXIMAS

SELECIONE O MUNICÍPIO

Lábrea

CALHA

PURUS

COTA MAIS RECENTE 20,72	ÚLTIMA DATA DE ATUALIZAÇÃO 18-04-2025
COTA MÁXIMA REGISTRADA 21,79	DATA MÁXIMA REGISTRADA 13-04-1997
COTA MÍNIMA REGISTRADA 0,45	DATA MÍNIMA REGISTRADA 17-10-1937
DIFERENÇA ATÉ A MÁXIMA 1,07	DIFERENÇA ATÉ A MÍNIMA 20,27

Calendário Anual das Cotas Diárias

NÍVEL CRÍTICO DE ENCHENTE

NÍVEL CRÍTICO DE VAZANTE

Processo de Enchente

Fonte: Defesa Civil

Situação dos

MUNICÍPIOS

Atualizado em: 19/04/2025 10:09:12

COTAS DIÁRIAS, MÍNIMAS E MÁXIMAS

SELECIONE O MUNICÍPIO

Humaitá

CALHA

MADEIRA

COTA MAIS RECENTE	ÚLTIMA DATA DE ATUALIZAÇÃO
23,83	18-04-2025
COTA MÁXIMA REGISTRADA	**DATA MÁXIMA REGISTRADA**
25,63	09-04-2014
COTA MÍNIMA REGISTRADA	**DATA MÍNIMA REGISTRADA**
8,00	16-10-2024
DIFERENÇA ATÉ A MÁXIMA	**DIFERENÇA ATÉ A MÍNIMA**
1,80	15,83

NÍVEL CRÍTICO DE ENCHENTE

NÍVEL CRÍTICO DE VAZANTE

Processo de Enchente

Fonte: Defesa Civil

Calendário Anual das Cotas Diárias

Situação dos

MUNICÍPIOS

Atualizado em: 19/04/2025 10:09:12

COTAS DIÁRIAS, MÍNIMAS E MÁXIMAS

SELECIONE O MUNICÍPIO

Tabatinga

CALHA
ALTO SOLIMÕES

COTA MAIS RECENTE	ÚLTIMA DATA DE ATUALIZAÇÃO
12,29	18-04-2025
COTA MÁXIMA REGISTRADA	**DATA MÁXIMA REGISTRADA**
13,82	28-05-1999
COTA MÍNIMA REGISTRADA	**DATA MÍNIMA REGISTRADA**
-2,54	26-09-2024
DIFERENÇA ATÉ A MÁXIMA	**DIFERENÇA ATÉ A MÍNIMA**
1,53	14,83

NÍVEL CRÍTICO DE ENCHENTE

NÍVEL CRÍTICO DE VAZANTE

Processo de Enchente

Calendário Anual das Cotas Diárias

Fonte: Defesa Civil

Situação dos

MUNICÍPIOS

Atualizado em: 19/04/2025 10:09:12

COTAS DIÁRIAS, MÍNIMAS E MÁXIMAS

SELECIONE O MUNICÍPIO

Fonte Boa

CALHA
MÉDIO SOLIMÕES

COTA MAIS RECENTE	ÚLTIMA DATA DE ATUALIZAÇÃO
20,97	18-04-2025
COTA MÁXIMA REGISTRADA	**DATA MÁXIMA REGISTRADA**
22,82	07-07-1989
COTA MÍNIMA REGISTRADA	**DATA MÍNIMA REGISTRADA**
7,12	17-10-2024
DIFERENÇA ATÉ A MÁXIMA	**DIFERENÇA ATÉ A MÍNIMA**
1,85	13,85

NÍVEL CRÍTICO DE ENCHENTE

NÍVEL CRÍTICO DE VAZANTE

Processo de Enchente

Fonte: Defesa Civil

Calendário Anual das Cotas Diárias

Situação dos

MUNICÍPIOS

Atualizado em: 19/04/2025 10:09:12

COTAS DIÁRIAS, MÍNIMAS E MÁXIMAS

SELECIONE O MUNICÍPIO

Manacapuru

CALHA
BAIXO SOLIMÕES

COTA MAIS RECENTE 17,70	ÚLTIMA DATA DE ATUALIZAÇÃO 18-04-2025
COTA MÁXIMA REGISTRADA 20,86	DATA MÁXIMA REGISTRADA 17-06-2021
COTA MÍNIMA REGISTRADA 2,06	DATA MÍNIMA REGISTRADA 12-10-2024
DIFERENÇA ATÉ A MÁXIMA 3,16	DIFERENÇA ATÉ A MÍNIMA 15,64

Calendário Anual das Cotas Diárias

NÍVEL CRÍTICO DE ENCHENTE

NÍVEL CRÍTICO DE VAZANTE

Processo de Enchente

Fonte: Defesa Civil

Situação dos

MUNICÍPIOS

Atualizado em: 19/04/2025 10:09:12

COTAS DIÁRIAS, MÍNIMAS E MÁXIMAS

SELECIONE O MUNICÍPIO

Itacoatiara

CALHA
MÉDIO AMAZONAS



COTA MAIS RECENTE 13,21	ÚLTIMA DATA DE ATUALIZAÇÃO 14-04-2025
COTA MÁXIMA REGISTRADA 15,20	DATA MÁXIMA REGISTRADA 20-05-2021
COTA MÍNIMA REGISTRADA -0,14	DATA MÍNIMA REGISTRADA 13-10-2024
DIFERENÇA ATÉ A MÁXIMA 1,99	DIFERENÇA ATÉ A MÍNIMA 13,35

Calendário Anual das Cotas Diárias

NÍVEL CRÍTICO DE ENCHENTE

NÍVEL CRÍTICO DE VAZANTE

Processo de Enchente

Fonte: Defesa Civil

Situação dos

MUNICÍPIOS

Atualizado em: 19/04/2025 10:09:12

COTAS DIÁRIAS, MÍNIMAS E MÁXIMAS

SELECIONE O MUNICÍPIO

Parintins

CALHA
BAIXO AMAZONAS



COTA MAIS RECENTE	ÚLTIMA DATA DE ATUALIZAÇÃO
7,86	17-04-2025
COTA MÁXIMA REGISTRADA	**DATA MÁXIMA REGISTRADA**
9,46	21-05-2021
COTA MÍNIMA REGISTRADA	**DATA MÍNIMA REGISTRADA**
-2,68	07-11-2024
DIFERENÇA ATÉ A MÁXIMA	**DIFERENÇA ATÉ A MÍNIMA**
1,60	10,54

Calendário Anual das Cotas Diárias

NÍVEL CRÍTICO DE ENCHENTE

NÍVEL CRÍTICO DE VAZANTE

Processo de Enchente

Fonte: Defesa Civil

Situação dos

MUNICÍPIOS

Atualizado em: 19/04/2025 10:09:12

COTAS DIÁRIAS, MÍNIMAS E MÁXIMAS

SELECIONE O MUNICÍPIO

Manaus

CALHA

RIO NEGRO

COTA MAIS RECENTE	ÚLTIMA DATA DE ATUALIZAÇÃO
26,97	19-04-2025
COTA MÁXIMA REGISTRADA	**DATA MÁXIMA REGISTRADA**
30,02	16-06-2021
COTA MÍNIMA REGISTRADA	**DATA MÍNIMA REGISTRADA**
12,11	09-10-2024
DIFERENÇA ATÉ A MÁXIMA	**DIFERENÇA ATÉ A MÍNIMA**
3,05	14,86

Calendário Anual das Cotas Diárias

NÍVEL CRÍTICO DE ENCHENTE

NÍVEL CRÍTICO DE VAZANTE

Processo de Enchente

Fonte: Defesa Civil